

Commune :
SAINTE RADEGONDE DES NOYERS (267)

Numéro d'ordre du document
d'arpentage : 432 D

Document vérifié et numéroté le 12/10/2021
APTC VENDEE - LA ROCHE SUR YON
Par PIERRE HERAULT
Inspecteur
Signé

Pôle Topographique Gestion Cadastre VENDEE
Cité administrative Travot
Rue du 93ème RI
BP 767
85020 LA ROCHE SUR YON CEDEX
Téléphone : 02 51 45 12 39

ptgc.850.la-roche-sur-yon@dgfip.finances.gouv.fr

DIRECTION GENERALE DES FINANCES PUBLIQUES

EXTRAIT DU PLAN CADASTRAL

CERTIFICATION
(Art. 25 du décret n° 55-471 du 30 avril 1955)

Le présent document d'arpentage, certifié par les propriétaires sous-signés (3)
a été établi (1) :

A - D'après les indications qu'ils ont fournies au bureau ;
B - En conformité d'un piquetage : effectué sur le terrain ;
C - D'après un plan d'arpentage ou bornage, dont copie ci-jointe, dressé
le par géomètre à

Les propriétaires déclarent avoir pris connaissance des informations portées
au dos de la présente 6463.

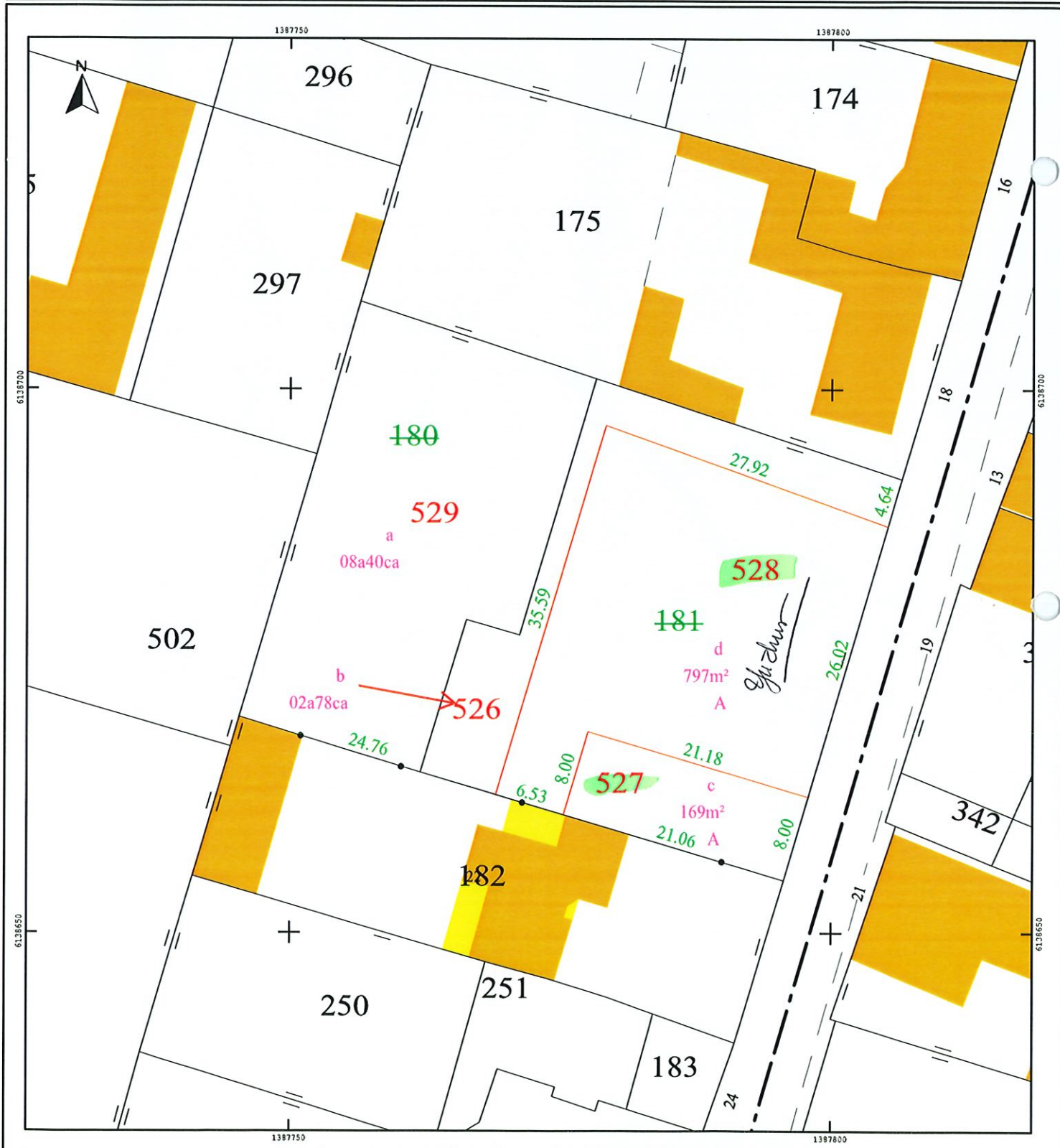
A , le

Section : AC
Feuille(s) : 000 AC 01
Qualité du plan : Plan régulier avant
20/03/1980
Echelle d'origine : 1/1000
Echelle d'édition : 1/500
Date de l'édition : 12/10/2021
Support numérique :

D'après le document d'arpentage
dressé
Par BOURGOIN (2)

Réf. : 16540A
Le 08/10/2021

(1) Rayer les mentions inutiles. La formule A n'est applicable que dans le cas d'une esquisse (plan révisé par voie de mise à jour). Dans la formule B, les propriétaires peuvent avoir effectué eux-mêmes le piquetage.
(2) Qualité de la personne agréée (géomètre expert, inspecteur, géomètre ou technicien retraité du cadastre, etc...)
(3) Précisez les noms et qualité du signataire s'il est différent du propriétaire (mandataire, avoué, représentant qualifié de l'autorité expropriant, etc...).



DÉPARTEMENT VENDÉE

Commune de STE RADEGONDE DES NOYERS

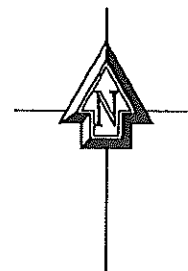
Plan de division

Propriétaire: Mr RAYTON Olivier

section AC n°180

Rue de l'église

échelle: 1/500



LEGENDE

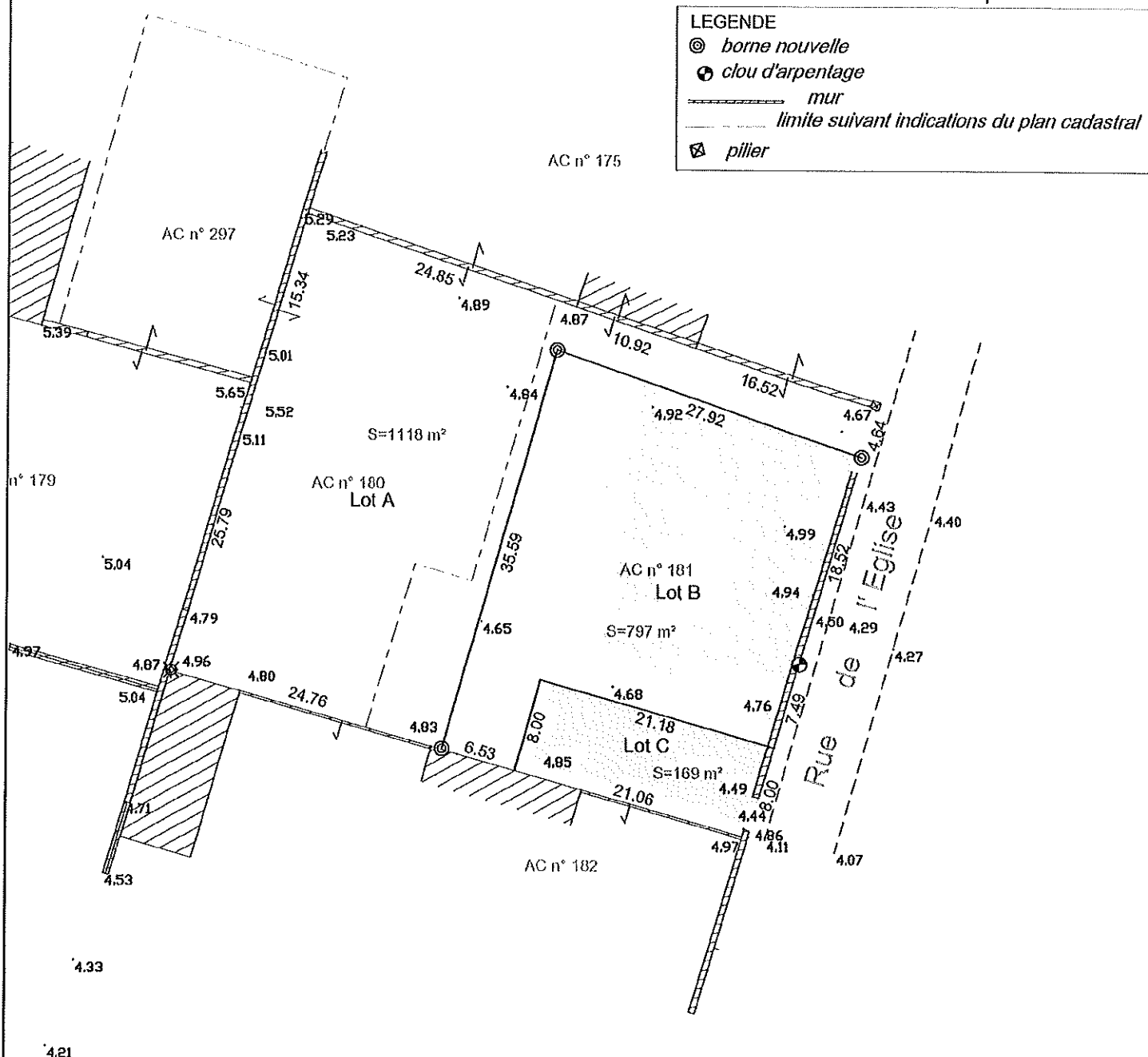
⊙ borne nouvelle

⊕ clou d'arpentage

— mur

- - - limite suivant indications du plan cadastral

⊞ pilier



SCP Franck BOURGOIN

14 Quai Est du Port
85400 LUÇON

45 bis avenue Raymond Poincaré
17000 LA ROCHELLE

Tél.: 02.51.56.11.74

Tél.: 05.46.27.34.06

Courriel: lucan@geometres-lucon.com

Site web: <http://www.geometres-lucon.com>

Dessiné le: 11/01/21 par: VH Réf: 1654QA


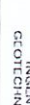


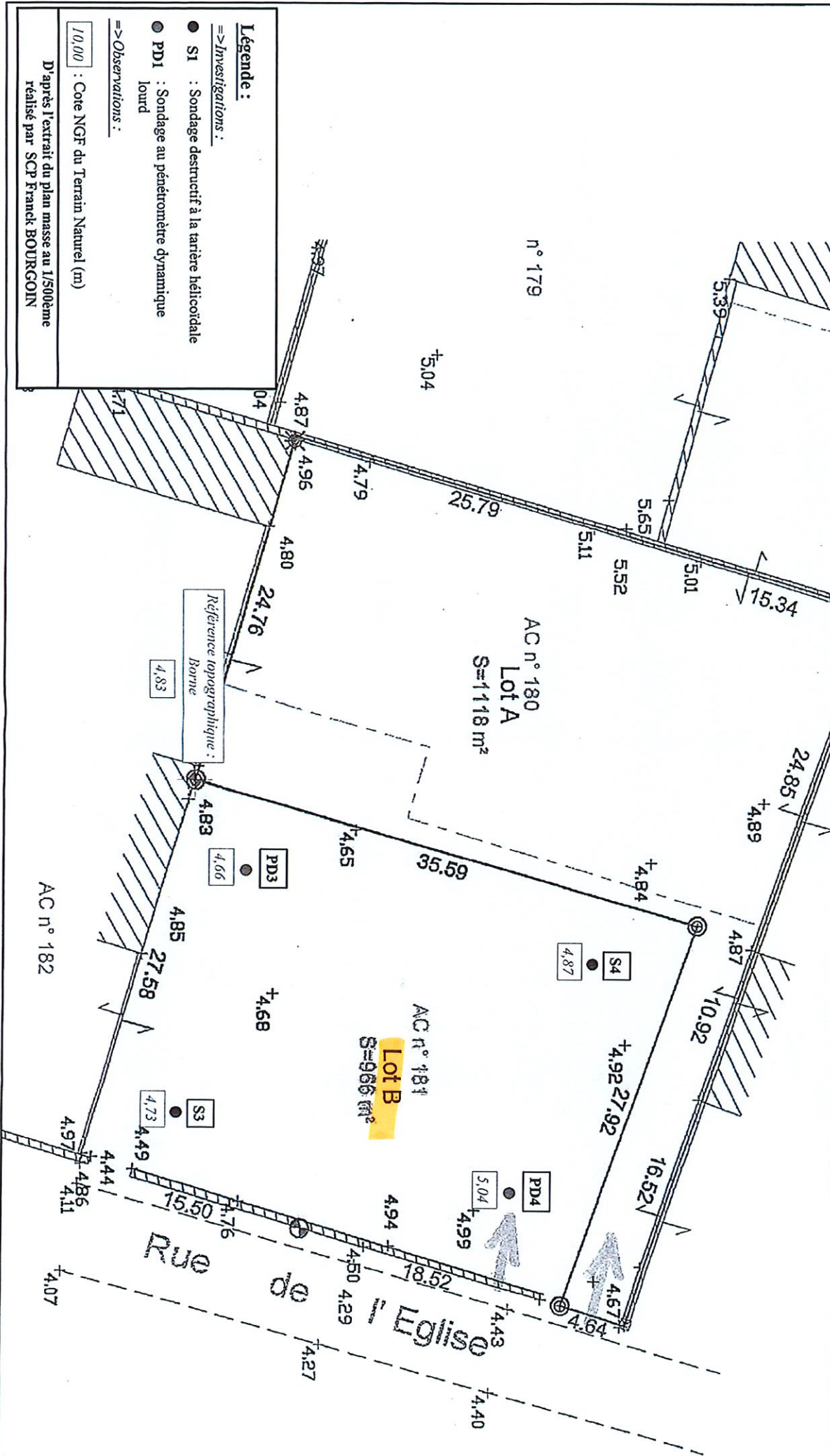
GEOMETRE-EXPERT
CONSEILLER VALOISE D'ARTYR

Nivellement: RGF IGN 69

Planimétrie: CC 47 ZONE 6

Terrain n° de l'église s'écroule

	Mr RAYTON SAINTE RADEGONDE DES NOYERS (85)		ANNEXE 2
	Projet de vente d'un terrain à bâtir	Echelle : 1/250	
	<u>Etude géotechnique préalable GI-PGC</u> Implantation des sondages à la tarière hélicoïdale et au pénétromètre dynamique lourd		



Légende :

=> **Investigations :**

- S1 : Sondage destructif à la tarière hélicoïdale
- PD1 : Sondage au pénétromètre dynamique lourd

=> **Observations :**

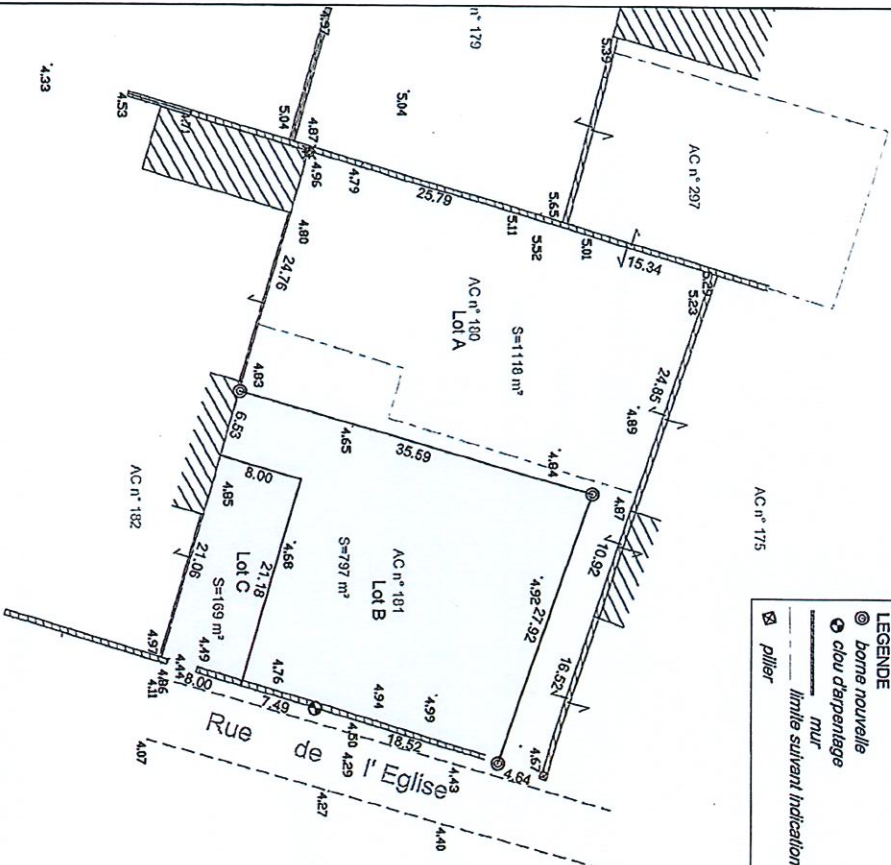
10,00 : Core NGF du Terrain Naturel (m)

D'après l'extrait du plan masse au 1/500ème réalisé par SCP Franck BOURGOIN



LEGENDE

- ⊙ borne nouvelle
- ⊕ clou d'arpentage
- mur
- limite suivant indications du plan cadastral
- ⊞ pilier



SCP Franck BOURGOIN

14 Quai Est au Port
85200 LUIGNY
Tél: 02.51.52.11.74
Covitel: info@geometre-expert.com
Site web: http://www.geometre-expert.com

15 bis avenue Raymond Poincaré
17100 LA ROCHELLE
Tél: 05.46.27.34.06
Dossier n° 14/01/21 par V.H. Rk. 15540A

GEOMETRE-EXPERT
CORSEILLES VALOIS (51)

Direction générale des finances publiques

Cellule d'assistance du SPDC

N° de dossier :

Tél : 0 809 400 190 (appel non surtaxé)

du lundi au vendredi

de 8h00 à 18h00

Courriel : esi.orleans.ADspdc@dgfip.finances.gouv.fr

Extrait cadastral modèle 1

conforme à la documentation cadastrale à la date du : 28/04/2023

validité six mois à partir de cette date.

Extrait confectionné par : SCP Pierre BROCHARD et Franck BARON

SF2307898961

DESIGNATION DES PROPRIETES										
Département : 085				Commune : 267			STE RADEGONDE DES NOYERS			
Section	N° plan	PDL	N° du lot	Quote-part Adresse	Contenance cadastrale	Renvoi	Désignation nouvelle			
							N° de DA	Section	N° plan	Contenance
AC	0527			RUE DE L EGLISE	0ha01a69ca					
AC	0528			RUE DE L EGLISE	0ha07a97ca					

OBSERVATIONS DU SERVICE DE LA PUBLICITE FONCIERE

Décrets modifiés du 4 janvier 1955 art. 7 et 40 et du 14 octobre 1955 art. 21 et 30

