



DOSSIER DE DIAGNOSTIC TECHNIQUE
2024.09.17.42727.Gilbert
Date du repérage : 23/09/2024





Désignation du ou des bâtiments :





Propriétaire : **Mme Gilbert**

Adresse : **43 avenue Michel Rambaud**

Commune : **85400 - LUCON**

(Clause de Réserve de propriété - loi 80-335 du 12.05.80) Les rapports de diagnostics délivrés restent la propriété de APT'IMMO jusqu'au paiement intégral de la facture. Ceux-ci ne pourront être utilisés par le client avant leur paiement intégral.

	Diagnostiques	Conclusion	Validité
	CREP	Lors de la présente mission il a été mis en évidence la présence de revêtements contenant du plomb au-delà des seuils en vigueur.	22/09/2025
	Amiante	Dans le cadre de la mission, il a été repéré des matériaux et produits contenant de l'amiante.	Présence d'amiante : 22/09/2027 Absence d'amiante : Illimitée

	Etat Termite	<p>Il n'a pas été repéré d'indice d'infestation de termites. Il a été repéré des indices de présence d'autres agents de dégradation biologique du bois.</p>	22/03/2025
	Électricité	<p>L'installation intérieure d'électricité comporte une ou des anomalies pour laquelle ou lesquelles il est vivement recommandé d'agir afin d'éliminer les dangers qu'elle(s) présente(nt). L'installation intérieure d'électricité n'était pas alimentée lors du diagnostic. Les vérifications de fonctionnement des dispositifs de protection à courant différentiel résiduel n'ont pu être effectuées.</p>	22/09/2027
	Etat des Risques et Pollutions	<p>Le bien n'est pas situé dans le périmètre d'un plan de prévention des risques naturels Le bien n'est pas situé dans le périmètre d'un plan de prévention des risques miniers Le bien n'est pas situé dans le périmètre d'un plan de prévention des risques technologiques Zone sismique définie en zone 3 selon la réglementation parasismique 2011 ENSA : L'immeuble n'est pas concerné par un plan d'exposition aux bruits ENSA : Aucune nuisance aérienne n'a été identifiée sur le bien</p>	22/03/2025
	DPE	<div data-bbox="491 902 778 981" style="border: 1px solid black; padding: 2px; display: flex; align-items: center;"> 375 <small>kWh/m²/an</small> 117 <small>kg CO₂/m²/an</small> G </div> <p>Estimation des coûts annuels : entre 2 550 € et 3 480 € par an Prix moyens des énergies indexés sur les années 2021, 2022, 2023 Numéro enregistrement DPE (ADEME) : 2485E3324758S</p>	23/09/2034

Pour consultation uniquement - Ne peut être utilisé pour un acte de bail

TRES IMPORTANT : L'intervention de l'entreprise de diagnostic ne constitue pas une expertise de l'immeuble mais un bilan visuel de l'existant accessible, sans réalisation de sondages destructifs. Le diagnostiqueur intervient sur un court laps de temps, sans disposer d'informations préalables sur l'immeuble. Il vous appartient donc de fournir préalablement au diagnostiqueur toutes les informations qui vous semblent utiles à la réalisation du diagnostic. Il vous appartient également d'examiner attentivement le rapport suivant afin de solliciter, le cas échéant, toutes informations ou investigations complémentaires. Nota : notre cabinet s'engage à retourner sur les lieux afin de compléter le constat aux parties d'immeubles non visitées, dès lors que les dispositions permettant un contrôle des zones concernées auront été prises par le propriétaire ou son mandataire.

APT'IMMO, NOS ENGAGEMENTS

Parce que l'immobilier est affaire de professionnels,
APT'IMMO est à votre service pour la réalisation de l'ensemble de vos diagnostics immobiliers.



Disponibilité

APT'IMMO réalise vos expertises
6 jours sur 7.



Rapidité

Rapport sous 24 heures
et plus rapidement en cas d'urgence.



Réactivité

Une réponse technique ou
commerciale à chacun de vos appels.



Clarté

Des rapports lisibles avec synthèse
mettant en avant nos conclusions.



Assistance

Notre équipe est à votre disposition pour
expliquer et commenter nos rapports.



Neutralité

Les données relevées lors de nos
expertises restent confidentiels.



Ordre des
DIAGNOSTICIEURS IMMOBILIERS



COURTIER
PROTEXI ASSURANCES
CABINET DOMBLIDES ET DE SOUYS
293 COURS DE LA SOMME
33800 BORDEAUX
☎ 05 56 92 71 77
N°ORIAS 07 002 895 (PROTEXI ASSURANCES)
Site ORIAS www.orias.fr



Soc par actions ELMCR
M. ROGEON EMMANUEL
18 Rue des Piliers
85000 ROCHE-SUR-YON

Votre contrat

Bordeaux, le 07 Juillet 2024

Responsabilité Civile Prestataire
Diagnosticur immobilier et expert

Vos références

Contrat10138305104

Votre attestation Responsabilité Civile Prestataire

AXA France IARD atteste que :

/Soc par actions ELMCR

Est titulaire du contrat d'assurance n° 10138305104 ayant pris effet le 01/04/2023 .

Ce contrat garantit les conséquences pécuniaires de la Responsabilité civile pouvant lui incomber du fait de l'exercice des activités listées en Annexe C.

ANNEXE- ACTIVITES C

- Le Constat des Risques Exposition au Plomb (CREP),
- Le Diagnostic de Risque d'Intoxication au Plomb dans les Peintures (DRIPP)
- L'état mentionnant la présence ou l'absence de matériaux contenant de l'amiante,
- Le dossier Technique Amiante (DTA),
- Le Diagnostic Amiante avant Vente, avant Location,
- Le contrôle périodique de l'état de conservation des Matériaux et Produits Contenant de l'Amiante (MPCA),
- Le Dossier Amiante Partie Privative (DAPP),
- L'état relatif à la présence de Termites,
- L'état parasitaire (Mérules, Vrillettes, Lyctus),
- Information sur la présence de Mérule (Loi Alur),

Vos références

Contrat 10138305104



ANNEXE- ACTIVITES C

- Le diagnostic Légionelle,
- L'état de l'installation intérieure de gaz, dont ERP,
- L'état de l'installation intérieure d'électricité, dont ERP,
- La vérification initiale, et périodique gaz/électricité,
- Diagnostic assainissement collectif et non collectif,
- Le diagnostic humidité,
- La vérification de la conformité du logement aux normes de décence, et de salubrité,
- Le diagnostic accessibilité handicapé,
- Le diagnostic de la performance numérique (DPN),
- Le diagnostic Eco Prêt, Prêt à Taux Zéro, Prêt Conventionné : normes d'habitabilité,
- Le diagnostic Loi Boutin, Loi Scellier, Loi Carrez, les Constats de ROBIEN,
- Le mesurage de la surface habitable, et d'habitabilité, et PTZ,
- l'Etat des Servitudes, Risques et d'Information sur les Sols (ESRIS),
- L'état des Risques et Pollution ERP,
- Le Diagnostic de Performance Energétique (DPE), et sa Mention,
- L'Audit Energétique Réglementaire, y compris Qualification 8731,
- La Réalisation de bilans thermiques par infiltrométrie et/ou thermographie infrarouge,
- La mesure de la perméabilité des réseaux aérauliques,
- Les Mesures in-situ du niveau d'isolation thermique,
- L'Etude Thermique RT 2012/RE 2020, Neuf et bâtiments existants,
- La délivrance de l'attestation de la réglementation thermique RT-2012/2020,
- Qualification 8711 : Mise en place d'un système de mesure, et réalisation des mesures de perméabilité à l'air des enveloppes de bâtiment,
- Qualification 8721 : Mise en place d'un système de mesure, et réalisation des mesures de perméabilité à l'air des réseaux aérauliques
- Qualification 8741 : Vérifications ; et Mesures des systèmes de ventilation ; Activités de vérification, de mesures des performances et exigences pour les systèmes de ventilation mécanique dans le résidentiel dans le neuf selon le protocole Ventilation RE 2020,
- Le Diagnostic immobilier de la Conformité, et son Attestation, à la Réglementation Environnementale RE 2020,
- L'Attestation fin de travaux RT2012/RE2020
- L'étude thermique réglementaire RT 2005/2012/2020, et bâtiments existants,
- L'Analyse du Cycle Vie du Bâtiment (ACV),
- Les Etats des Lieux : Locatif, relatif à la conformité aux normes d'habitabilité dans le cadre de l'établissement d'un prêt, L'Etat de conformité aux normes et critères de décences du logement, y compris la visite virtuelle 360°,
- L'Assistance à la réception de logement,
- Le Certificat de Luminosité,
- Le Diagnostic et Certificat de Décence et Salubrité, son Constat,
- L'Assistance relative à l'Autorisation préalable et à la Déclaration de Location, ainsi qu'au Permis de Diviser,

Vos références

Contrat 10138305104



ANNEXE- ACTIVITES C

- L'Assistance à la mise en place de l'Encadrement des Loyers selon la Loi Elan,
 - Le formateur, l'examineur, le certificateur diagnostic,
 - L'Expertise en matière d'assurance pour le compte des assurés, près les Tribunaux, et Judiciaire,
 - La détection, de l'humidité, et des fuites d'eau non destructive,
 - Le diagnostic sécurité piscine,
 - Le diagnostic Acoustique, Contrôles et Attestations,
 - La recherche de plomb avant travaux ou démolition,
 - Le diagnostic plomb dans l'eau, métaux lourds
 - Le contrôle visuel après travaux plomb,
 - Le conseil en économie et maîtrise de l'énergie à L'EXCLUSION DE TOUTES PRECONISATIONS DE TRAVAUX,
 - Le diagnostic ascenseur,
 - Le Diagnostic contrôle de sécurité des Aires de Jeux,
 - Le Diagnostic et le certificat de conformité des travaux de réhabilitation dans le cadre de l'investissement locatif dans l'ancien,
 - Le Diagnostic Pathologie des bâtiments, après examen technique,
 - L'expertise en estimation de valeur vénale et locative, expertise amiable,
 - Le Diagnostic Mâchefer avant travaux et démolition,
 - L'Assistance, le Conseil, le Contrôle, la Certification de la mise en place de la modélisation numérique du bâtiment (BIM),
 - La Recherche des Métaux Lourds,
 - Le Diagnostic dans le cadre du classement en meublé,
 - Le Conseil et l'Assistance à l'adaptation du Logement au Vieillessement et la Dépendance,
 - L'Audit Energétique Mention,
 - Le diagnostic Radon,
 - Le diagnostic Géothermie G,
 - Le Diagnostic Acoustique
 - Le diagnostic amiante avant travaux de démolition, sans préconisation de travaux
 - Le diagnostic de repérage de l'amiante sur les navires, et sur les matériels roulants ferroviaires,
 - Le contrôle visuel après travaux de désamiantage,
 - L'évaluation Périodique de l'état de conservation des MPCA,
 - Le contrôle de la qualité de l'air, de la concentration en fibre d'amiante dans l'air ; mesure d'empoussièrément,
 - Le Contrôle des VLEP, Plomb, Silice, Amiante,
 - Le Dossier Technique Amiante DTA, le Repérage liste A et B , en ERP, en IGH, et tout autre site,
 - Le diagnostic Monoxyde de Carbone,
 - Le diagnostic et le conseil relatifs à la gestion des Produits, Equipements, Matériaux, et des Déchets issus de la démolition ou de la rénovation des bâtiments dans le cadre de la mise en place d'une économie circulaire (PEMD 2022),
 - Le diagnostic de la pollution des sols,
 - Fourniture et/ou pose de détecteurs de fumée (DAAF), et leur vérification
 - Diagnostic Voiries -Amiante-HAP-Silice,
 - Contrôle des installations électriques par thermographie infrarouge selon spécification APSAD D19,

Vos références

Contrat 10138305104



ANNEXE- ACTIVITES C

- Contrôle des installation et équipement incendie,
- Contrôle initial et périodique des installations d'électricité, de gaz, des engins de levage et de chantier,
- Le Diagnostic Technique Global (DTG),
- Le Document d'Evaluation Unique des Risques d'Entreprise (DUER) pour le compte des syndics et gestionnaires d'immeuble,
- La réalisation de l'état descriptif de division, millième-tantième, ses diagnostics dont Loi SRU, et ses attestations,
- Le contrôle des travaux d'isolation des combles,
- L'état des risques et des pollutions, ceux liés à l'environnement pour les aléas naturels, miniers, ou technologiques, sismicité, potentiel radon et pollution,
- Les Diagnostics de conformité de matériels de radio protection PCR,
- Missions d'Expert en Rénovation Energétique ERE,
- Le Diagnostic pour les missions de dépôt de Permis de Travaux, Etude de faisabilité pour le compte de promoteur immobilier,
- Les Fans Tests, Test par infiltrométrie des installations soumises à l'extinction automatique à Gaz IEAG, norme ISO 14520.
- L'Audit Environnemental et Energétique RE 2020, inclus les éléments existants,
- Le Conseil et l'Assistance Administrative, Juridique et Financière à la Rénovation Energétique des bâtiments.
- Le Diagnostic et le Contrôle des équipements et installations Sécurité Incendie (SSI),

DEMEURE EXCLUE TOUTE PRESTATION RELEVANT DE L'OBLIGATION D'ASSURANCE DECENNALE, DE BUREAU D'ETUDES ET D'ACTIVITE RELEVANT D'UNE AUTRE PROFESSION REGLEMENTEE.

Vos références

Contrat 10138305104



La garantie s'exerce à concurrence des montants de garanties figurant dans le tableau ci-après.

NATURE DES GARANTIES	LIMITES DES GARANTIES	FRANCHISES par sinistre
Tous dommages corporels, matériels et immatériels consécutifs confondus (autres que ceux visés au paragraphe « Autres garanties » ci-après)	9.000.000 € par année d'assurance	
Dont :		
• Dommages corporels	9.000.000 € par année d'assurance	NEANT
• Dommages matériels et immatériels consécutifs confondus	1.200.000 € par année d'assurance	380 €
• Dommages immatériels non consécutifs	150.000 € par année d'assurance	10 % Mini : 400 € Maxi : 2.500 €
• Dommages aux biens confiés (selon extension aux conditions particulières)	150.000 € par sinistre	10 % Mini : 400 € Maxi : 2.500 €
Autres garanties :		
Faute inexcusable (dommages corporels) (Article 3.1 des conditions générales)	2.000.000 € par année d'assurance dont 1.000.000 € par sinistre	380 €
Tous dommages relevant d'une obligation d'assurance	500.000 € par année d'assurance dont 300.000 € par sinistre	10 % Mini : 400 € Maxi : 2.500 €
Les risques environnementaux (Article 3.4 des conditions générales) :		
Atteinte à l'environnement accidentelle tous dommages confondus dont :	1.000.000 € par année d'assurance	400 €
Le préjudice écologique (y compris les frais de prévention) et responsabilité environnementale	100.000 € par année d'assurance	400 €
Défense (Article 4 des conditions générales)	Inclus dans la garantie mise en jeu	Selon la franchise de la garantie mise en jeu
Recours (Article 4 des conditions générales)	20.000 € par litige	Seuil d'intervention : 380 €

La présente attestation est valable du 01/01/2024 au 31/12/2024 et ne peut engager l'assureur au-delà des limites et conditions du contrat auquel elle se réfère.

Guillaume BORIS
Directeur Général Délégué

Attestation sur l'honneur

Conformément à l'article R.271-3 du Code de la Construction et de l'Habitation et du décret 2010-1200 du 13 Octobre 2010, je soussigné, **CYRILLE DEMARET**, atteste sur l'honneur être en situation régulière au regard des articles L.271-6 et disposer des moyens en matériel et en personnel nécessaires à l'établissement des états, constats et [diagnostics](#) composant le Dossier de Diagnostic Technique (DDT).

Ainsi, ces divers documents sont établis par une personne :

Présentant des garanties de compétence et disposant d'une organisation et de moyens appropriés les différents [diagnostiqueurs](#) possèdent les certifications adéquates. Le présent rapport est établi par une personne dont les compétences sont certifiées par :

Prestations	Nom du diagnostiqueur	Entreprise de certification	N° Certification	Echéance certif	Signature
Général	CYRILLE DEMARET	LCC QUALIXPERT	C3924		
Plomb	CYRILLE DEMARET	LCC QUALIXPERT	C3924	21/02/2031 (Date)	
Termites	CYRILLE DEMARET	LCC QUALIXPERT	C3924	21/02/2031 (Date)	
Electricité	CYRILLE DEMARET	LCC QUALIXPERT	C3924	21/03/2031 (Date)	
Gaz	CYRILLE DEMARET	LCC QUALIXPERT	C3924	21/03/2031 (Date)	
DPE sans mention	CYRILLE DEMARET	LCC QUALIXPERT	C3924	17/04/2031 (Date)	
Amiante	CYRILLE DEMARET	LCC QUALIXPERT	C3924	17/04/2031 (Date)	

- Ayant souscrit une assurance permettant de couvrir les conséquences d'un engagement de sa responsabilité en raison de ses interventions (montant de la garantie de 500 000 € par sinistre et 300 000 € par année d'assurance) .
- N'ayant aucun lien de nature à porter atteinte à son impartialité et à son indépendance ni avec le propriétaire ou son mandataire qui fait appel à elle, ni avec une entreprise pouvant réaliser des travaux sur les ouvrages, installations ou équipements pour lesquels il lui est demandé d'établir l'un des documents constituant le DDT.

DPE Diagnostic de performance énergétique (logement)

N°ADEME : 2485E3324758S
Etabli le : 24/09/2024
Valable jusqu'au : 23/09/2026

Ce document vous permet de savoir si votre logement est économe en énergie et préserve le climat. Il vous donne également des pistes pour améliorer ses performances et réduire vos factures. Pour en savoir plus : <https://www.ecologie.gouv.fr/diagnostic-performance-energetique-dpe>

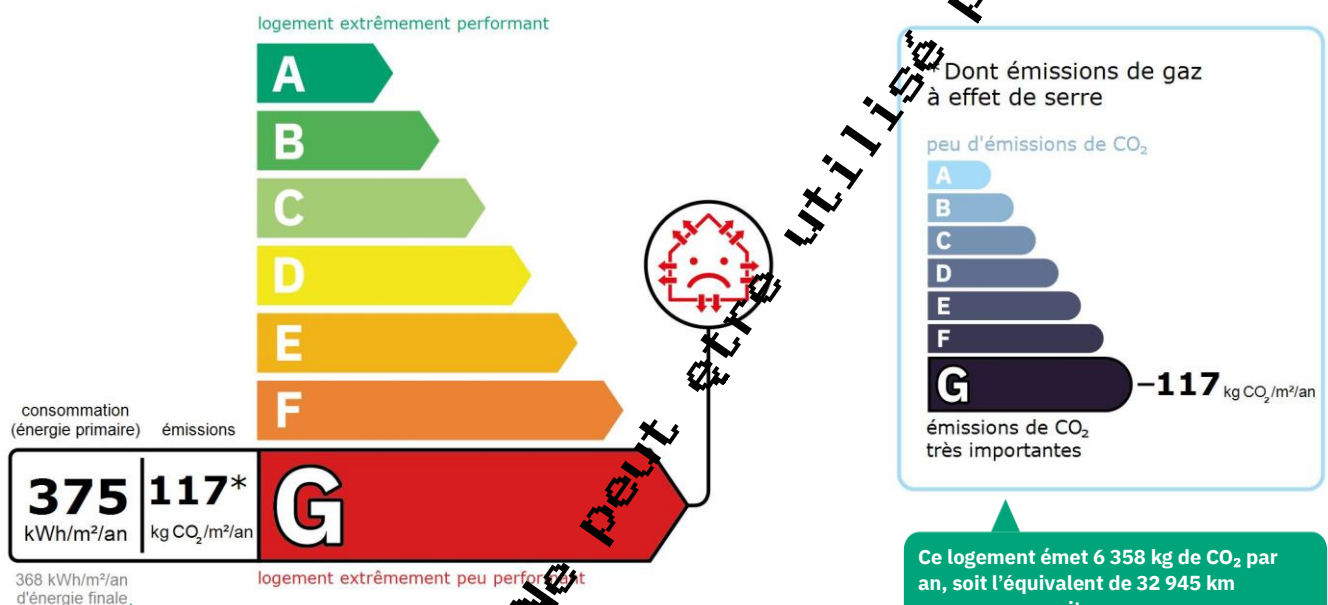


Adresse : 43 avenue Michel Rambaud
85400 LUCON

Type de bien : Maison Individuelle
Année de construction : Avant 1948
Surface de référence : 54 m²

Propriétaire : Mme Gilbert
Adresse : 43 avenue Michel Rambaud 85400 LUCON

Performance énergétique et climatique



Le niveau de consommation énergétique dépend de l'isolation du logement et de la performance des équipements. Pour l'améliorer, voir pages 4 à 6

Ce logement émet 6 358 kg de CO₂ par an, soit l'équivalent de 32 945 km parcourus en voiture.

Le niveau d'émissions dépend principalement des types d'énergies utilisées (bois, électricité, gaz, fioul, etc.)

Estimation des coûts annuels d'énergie du logement

Les coûts sont estimés en fonction des caractéristiques techniques de votre logement et pour une utilisation standard sur 5 usages (chauffage, eau chaude sanitaire, climatisation, éclairage, auxiliaires) voir p.3 pour plus de détails par poste.



entre 2 550 € et 3 480 € par an

Prix moyens des énergies indexés sur les années 2021, 2022, 2023 (abonnements compris)

Comment réduire ma facture d'énergie ? Voir p. 3

Informations diagnostiqueur

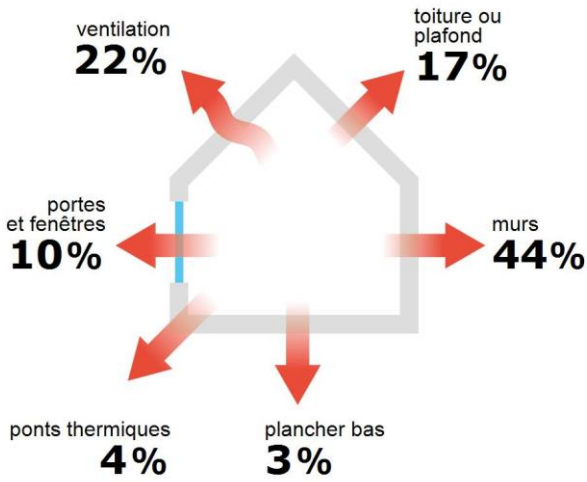
SAS ELMCR
18, rue des trois piliers
85000 LA ROCHE SUR YON
tel : 02.51.94.10.10

Diagnostiqueur : CYRILLE DEMARET
Email : contact@aptimmo.fr
N° de certification : C3924
Organisme de certification : LCC QUALIXPERT



À l'attention du propriétaire du bien au moment de la réalisation du DPE : Dans le cadre du Règlement général sur la protection des données (RGPD), l'Ademe vous informe que vos données personnelles (Nom-Prénom-Adresse) sont stockées dans la base de données de l'Observatoire DPE à des fins de contrôles ou en cas de contestations ou de procédures judiciaires. Ces données sont stockées jusqu'à la date de fin de validité du DPE. Vous disposez d'un droit d'accès, de rectification, de portabilité, d'effacement ou une limitation au traitement de ces données. Si vous souhaitez faire valoir votre droit, veuillez nous contacter à l'adresse mail indiquée à la page «Contacts» de l'Observatoire DPE (<https://observatoire-dpe.ademe.fr/>).

Schéma des déperditions de chaleur



Performance de l'isolation




Système de ventilation en place



Ventilation par ouverture des fenêtres

Confort d'été (hors climatisation)*



Les caractéristiques de votre logement améliorant le confort d'été :



logement traversant

Pour améliorer le confort d'été :



Équipez les fenêtres de votre logement de volets extérieurs ou brise-soleil.



Faites isoler la toiture de votre logement.

Production d'énergies renouvelables

Ce logement n'est pas encore équipé de systèmes de production d'énergie renouvelable.

Diverses solutions existent :



pompe à chaleur



chauffe-eau thermodynamique



panneaux solaires photovoltaïques



panneaux solaires thermiques



géothermie



réseau de chaleur ou de froid vertueux



chauffage au bois

*Le niveau de confort d'été présenté ici s'appuie uniquement sur les caractéristiques de votre logement (la localisation n'est pas prise en compte).

Montants et consommations annuels d'énergie

Usage	Consommation d'énergie (en kWh énergie primaire)	Frais annuels d'énergie (fourchette d'estimation*)	Répartition des dépenses
chauffage Fioul	19 561 (19 561 é.f.)	entre 2 460 € et 3 340 €	97 %
Eau chaude sanitaire			0 %
refroidissement			0 %
éclairage Electrique	240 (104 é.f.)	entre 30 € et 50 €	1 %
auxiliaires Electrique	477 (207 é.f.)	entre 60 € et 90 €	2 %
énergie totale pour les usages recensés :	20 278 kWh (19 873 kWh é.f.)	entre 2 550 € et 3 480 € par an	

▲ Pour rester dans cette fourchette d'estimation, voir les recommandations d'usage ci-dessous

Conventionnellement, ces chiffres sont donnés pour une température de chauffage de 19° réduite à 16°C la nuit ou en cas d'absence du domicile, une climatisation réglée à 28° (si présence de clim), et une consommation d'eau chaude de 81ℓ par jour.

é.f. → énergie finale

Prix moyens des énergies indexés sur les années 2021, 2022, 2023 (abonnements compris)

▲ Seules les consommations d'énergie nécessaires au chauffage, à la climatisation, à la production d'eau chaude sanitaire, à l'éclairage et aux auxiliaires (ventilateurs, pompes) sont prises en compte dans cette estimation. Les consommations liées aux autres usages (électroménager, appareils électroniques...) ne sont pas comptabilisées.

▲ Les factures réelles dépendront de nombreux facteurs : prix des énergies, météo de l'année (hiver froid/houx...), nombre de personnes dans le logement et habitudes de vie, entretien des équipements...

Recommandations d'usage pour votre logement

Quelques gestes simples pour maîtriser votre facture d'énergie :



Température recommandée en hiver → 19°C

Chauffer à 19°C plutôt que 21°C, c'est -19% sur votre facture **soit -667€ par an**

Astuces


- Diminuez le chauffage quand vous n'êtes pas là.
- Chauffez les chambres à 17° la nuit.



Si climatisation, température recommandée en été → 28°C

Astuces

- Fermez les fenêtres et volets la journée quand il fait chaud.
- Aérez votre logement la nuit.



Consommation recommandée → 81ℓ/jour d'eau chaude à 40°

Estimation faite en rapport à la surface de votre logement (1-2 personnes). Une douche de 5 minute = environ 40ℓ

34ℓ consommés en moins par jour, c'est -41% sur votre facture **soit -0€ par an**





Astuces

- Installez des mousseurs d'eau sur les robinets et un pommeau à faible débit sur la douche.
- Réduisez la durée des douches.








En savoir plus sur les bons réflexes d'économie d'énergie : france-renov.gouv.fr

Vue d'ensemble du logement





	description	isolation
 Murs	<p>Mur en pierre de taille et moellons avec remplissage tout venant d'épaisseur 50 cm non isolé donnant sur l'extérieur</p> <p>Mur en pierre de taille et moellons avec remplissage tout venant d'épaisseur 50 cm non isolé donnant sur un local chauffé</p> <p>Mur en pierre de taille et moellons avec remplissage tout venant d'épaisseur 50 cm non isolé donnant sur un espace tampon solarisé (véranda, loggia fermée)</p>	insuffisante
 Plancher bas	Dalle béton donnant sur un terre-plein	insuffisante
 Toiture/plafond	Plafond sous solives bois donnant sur un comble fortement ventilé	insuffisante
 Portes et fenêtres	Fenêtres battantes pvc, double vitrage avec lame d'argon 20 mm à isolation renforcée et volets roulants pvc / Portes-fenêtres battantes pvc, double vitrage avec lame d'argon 20 mm à isolation renforcée sans protection solaire / Fenêtres battantes bois, simple vitrage avec jalousie accordéon / Porte(s) bois avec 30-60% de vitrage simple	insuffisante

Vue d'ensemble des équipements

	description
 Chauffage	<p>Chaudière individuelle fioul classique installée avant 1990</p> <p>▲ Cheminée à foyer ouvert : son utilisation, même occasionnelle, est source de gaspillage énergétique et présente de forts impacts sur la qualité de l'air.</p>
 Eau chaude sanitaire	Néant
 Climatisation	Néant
 Ventilation	Ventilation par ouverture des fenêtres
 Pilotage	Sans système d'intermittence

Recommandations de gestion et d'entretien des équipements

Pour maîtriser vos consommations d'énergie, la bonne gestion et l'entretien régulier des équipements de votre logement sont essentiels.

	type d'entretien
 Eclairage	Eteindre les lumières lorsque personne n'utilise la pièce.
 Isolation	Faire vérifier les isolants et les compléter tous les 20 ans.
 Radiateur	<p>Laisser les robinets thermostatiques en position ouverte en fin de saison de chauffe.</p> <p>Ne jamais placer un meuble devant un émetteur de chaleur.</p> <p>Purger les radiateurs s'il y a de l'air.</p>
 Ventilation	Veiller à ouvrir les fenêtres de chaque pièce très régulièrement

Recommandations d'amélioration de la performance



Des travaux peuvent vous permettre d'améliorer significativement l'efficacité énergétique de votre logement et ainsi de faire des économies d'énergie, d'améliorer son confort, de le valoriser et de le rendre plus écologique. Le pack ① de travaux vous permet de réaliser les travaux prioritaires, et le pack ② d'aller vers un logement très performant.







Si vous en avez la possibilité, il est plus efficace et rentable de procéder à une rénovation globale de votre logement (voir packs de travaux ① + ② ci-dessous). La rénovation performante par étapes est aussi une alternative possible (réalisation du pack ① avant le pack ②). Faites-vous accompagner par un professionnel compétent (bureau d'études, architecte, entreprise générale de travaux, groupement d'artisans...) pour préciser votre projet et coordonner vos travaux.

1

Les travaux essentiels



Montant estimé : 8300 à 12500€

Lot	Description	Performance recommandée
 Mur	Isolation des murs par l'intérieur. Avant d'isoler un mur, vérifier qu'il ne présente aucune trace d'humidité.	$R > 3,75 \text{ m}^2 \cdot \text{K/W}$
 Plafond	Isolation des plafonds par l'extérieur.	$R > 7 \text{ m}^2 \cdot \text{K/W}$
 Portes et fenêtres	Remplacer les portes par des menuiseries plus performantes. Remplacer les fenêtres par des fenêtres double vitrage à isolation renforcée. ▲ Travaux pouvant nécessiter une autorisation d'urbanisme	$U_d = 1,3 \text{ W/m}^2 \cdot \text{K}$ $U_w = 1,3 \text{ W/m}^2 \cdot \text{K}, S_w = 0,42$
 Chauffage	▲ Cheminée à foyer ouvert : celle-ci doit être condamnée à défaut d'être remplacée par un autre dispositif	

2

Les travaux à envisager

Montant estimé : 11500 à 17300€

Lot	Description	Performance recommandée
 Chauffage	Remplacer le système de chauffage par une pompe à chaleur air/eau double service chauffage et ECS.	SCOP = 4
 Ventilation	Installer une VMC hygroréglable type B et reprise de l'étanchéité à l'air de l'enveloppe	

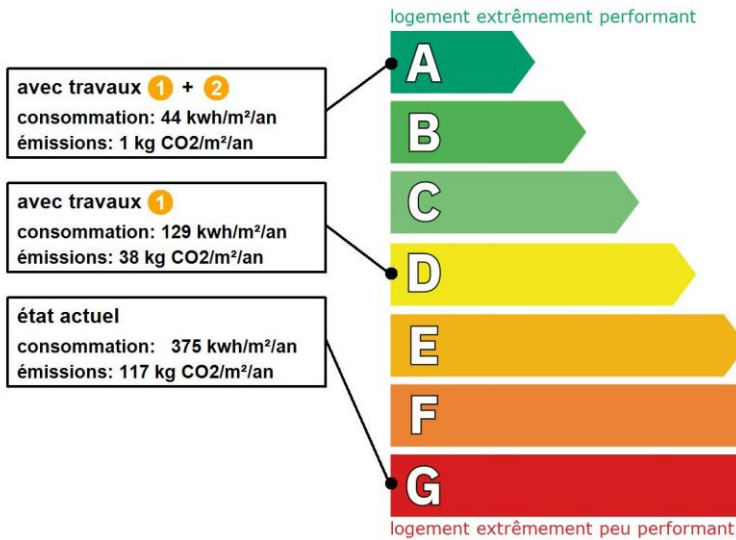
Commentaires :

Néant

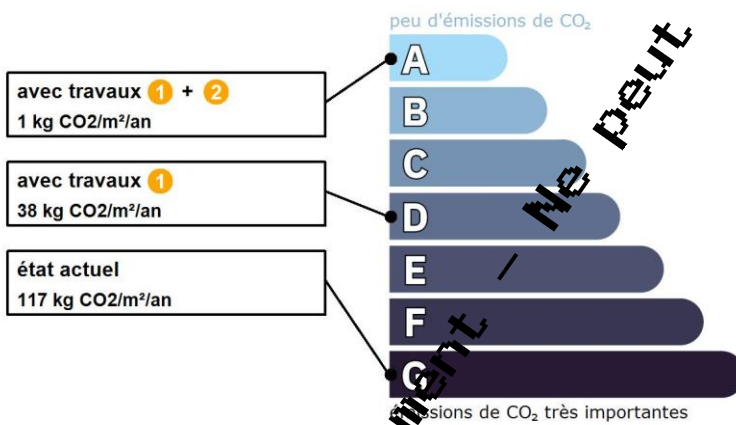
Pour consultation uniquement - Ne peut être utilisé pour un bail *

Recommandations d'amélioration de la performance (suite)

Évolution de la performance après travaux



Dont émissions de gaz à effet de serre



Préparez votre projet !

Contactez le conseiller France Rénov' le plus proche de chez vous, pour des conseils gratuits et indépendants sur vos choix de travaux et d'artisans :

<https://france-renov.gouv.fr/espaces-consom-fr>

ou 08 08 800 700 (prix d'un appel local)

Vous pouvez bénéficier d'aides, de primes et de subventions pour vos travaux :

<https://france-renov.gouv.fr/aides>



Pour répondre à l'urgence climatique et environnementale, la France s'est fixée pour objectif d'ici 2050 de rénover l'ensemble des logements à un haut niveau de performance énergétique.

À court terme, la priorité est donnée à la suppression des énergies fortement émettrices de gaz à effet de serre (fioul, charbon) et à l'éradication des «passoires énergétiques» d'ici 2028.

Fiche technique du logement

Cette fiche liste les caractéristiques techniques du bien diagnostiqué renseignées par le diagnostiqueur pour obtenir les résultats présentés dans ce document. En cas de problème, contactez la personne ayant réalisé ce document ou l'organisme certificateur qui l'a certifiée (diagnostiqueurs.din.developpement-durable.gouv.fr).

Le présent rapport est établi par une personne dont les compétences sont certifiées par :
LCC QUALIXPERT - 17 rue Borrel 81100 CASTRES (détail sur www.info-certif.fr)

Référence du logiciel validé : **LICIEL Diagnostics v4 [Moteur TribuEnergie: 1.4.25.1]**

Justificatifs fournis pour établir le DPE :

Référence du DPE : **2024.09.17.42727.Gilbert**

Photographies des travaux

Date de visite du bien : **23/09/2024**

Invariant fiscal du logement : **N/A**

Référence de la parcelle cadastrale : **Section cadastrale AV, Parcelle(s) n° 210**

Méthode de calcul utilisée pour l'établissement du DPE : **3CL-DPE 2021**

Numéro d'immatriculation de la copropriété : **N/A**

La **surface de référence** d'un logement est la surface habitable du logement au sens de l'article R. 156-1 du code de la construction et de l'habitation, à laquelle sont ajoutées les surfaces des vérandas chauffées ainsi que les surfaces des locaux chauffés pour l'usage principal d'occupation humaine, d'une hauteur sous plafond d'au moins 2,80 mètres.

Explications personnalisées sur les éléments pouvant amener à des différences entre les consommations estimées et les consommations réelles :

Les consommations de ce DPE sont calculées pour des conditions d'usage fixées (on considère que les occupants les utilisent suivant des conditions standard), et pour des conditions climatiques moyennes du lieu. Il peut donc apparaître des divergences importantes entre les factures d'énergie que vous payez et la consommation conventionnelle pour plusieurs raisons : suivant la rigueur de l'hiver ou le comportement réellement constaté des occupants, qui peuvent s'écarter fortement de celui choisi dans les conditions standard et également les frais d'énergie qui font intervenir des valeurs qui varient sensiblement dans le temps. Ce DPE utilise des valeurs qui reflètent les prix moyens des énergies que l'Observatoire de l'Énergie constate au niveau national et donc peut s'écarter du prix de votre abonnement. De plus, ce DPE a été réalisé selon une modélisation 3CL (définie par arrêté) qui est sujette à des modifications dans le temps qui peuvent également faire évoluer les résultats.

A Savoir :

Le nouveau moteur de calcul, fourni par les pouvoirs publics et mis en œuvre par les éditeurs de logiciel, pour la réalisation du DPE V3, est d'application

obligatoire depuis le 1er juillet 2021, bien qu'étant toujours en cours de validation. Il fait encore l'objet de modifications.

Le diagnostiqueur n'a aucune possibilité d'intervenir sur les calculs réalisés, qui peuvent être imprécis ou erronés et en conséquence décline toute








responsabilité s'agissant des étiquettes et des estimations.

Les consommations de ce DPE sont calculées pour des conditions d'usage fixées (on considère que les occupants les utilisent suivant des conditions standard), et pour des conditions climatiques moyennes du lieu. Il peut donc apparaître des divergences importantes entre les factures d'énergie que vous payez et la consommation conventionnelle pour plusieurs raisons : suivant la rigueur de l'hiver ou le comportement réellement constaté des occupants, qui peuvent s'écarter fortement de celui choisi dans les conditions standard et également les frais d'énergie qui font intervenir des valeurs qui varient sensiblement dans le temps. Ce DPE utilise des valeurs qui reflètent les prix moyens des énergies que l'Observatoire de l'Énergie constate au niveau national et donc peut s'écarter du prix de votre abonnement. De plus, ce DPE a été réalisé selon une modélisation 3CL (définie par arrêté) qui est sujette à des modifications dans le temps qui peuvent également faire évoluer les résultats.

RESERVE DE PROPRIETE : Les rapports demeurent la propriété de notre société et ne pourront être utilisés jusqu'au complet paiement du prix par l'acheteur

(Loi du 12 mai 1980). Voir nos conditions générales de vente.

Généralités

Donnée d'entrée	Origine de la donnée	Valeur renseignée
Département	 Observé / mesuré	85 Vendée
Altitude	 Donnée en ligne	11 m
Type de bien	 Observé / mesuré	Maison Individuelle
Année de construction	 Estimé	Avant 1948
Surface de référence du logement	 Observé / mesuré	54 m ²
Nombre de niveaux du logement	 Observé / mesuré	2
Hauteur moyenne sous plafond	 Observé / mesuré	2,73 m

Enveloppe

Donnée d'entrée	Origine de la donnée	Valeur renseignée
Mur 1 Ouest	Surface du mur	7,33 m ²
	Type de local adjacent	l'extérieur
	Matériau mur	Mur en pierre de taille et moellons avec remplissage tout venant
	Epaisseur mur	50 cm
	Isolation	non
Mur 2 Nord, Sud	Surface du mur	32,71 m ²
	Type de local adjacent	un local chauffé
	Matériau mur	Mur en pierre de taille et moellons avec remplissage tout venant
	Epaisseur mur	50 cm
	Isolation	non
Mur 3 Est	Surface du mur	8,67 m ²
	Type de local adjacent	un espace tampon solarisé (véranda, loggia fermée)
	Orientation ETS	Est ou Ouest
	Isolation parois donnant sur l'ETS	non isolé
	Matériau mur	Mur en pierre de taille et moellons avec remplissage tout venant
	Epaisseur mur	50 cm
	Isolation	non
	Surface baie 1 séparant ETS de l'extérieur	3.944 m ²
	Type de baie 1 séparant ETS de l'extérieur	Métal sans rupture de pont thermique - Simple vitrage
	Orientation baie 1 séparant ETS de l'extérieur	Est
	Inclinaison baie 1 séparant ETS de l'extérieur	plus de 75°
	Surface baie 2 séparant ETS de l'extérieur	6.75 m ²
	Type de baie 2 séparant ETS de l'extérieur	Polycarbonate
Orientation baie 2 séparant ETS de l'extérieur	Est	
Inclinaison baie 2 séparant ETS de l'extérieur	inférieur à 25°	
Mur 4 Est, Ouest	Surface du mur	62,17 m ²
	Type de local adjacent	l'extérieur
	Matériau mur	Mur en pierre de taille et moellons avec remplissage tout venant
	Epaisseur mur	50 cm
	Isolation	non
Mur 5 Nord, Sud	Surface du mur	34,62 m ²
	Type de local adjacent	un local chauffé
	Matériau mur	Mur en pierre de taille et moellons avec remplissage tout venant
	Epaisseur mur	50 cm
	Isolation	non
Plancher	Surface du plancher bas	27 m ²
	Type de local adjacent	un terre-plein
	Etat isolation des parois Aue	non isolé
	Périmètre plancher bâtiment déperditif	4,49 m
	Surface plancher bâtiment déperditif	27 m ²
	Type de pb	Dalle béton
	Isolation: oui / non / inconnue	inconnue
	Année de construction/rénovation	Document fourni Avant 1948
Plafond	Surface de plancher haut	27 m ²
	Type de local adjacent	un comble fortement ventilé
	Surface Aiu	27 m ²
	Surface Aue	37.8 m ²
	Etat isolation des parois Aue	non isolé

	Type de ph	Observé / mesuré	Plafond sous solives bois	
	Isolation	Observé / mesuré	inconnue	
	Année de construction/rénovation	Document fourni	Avant 1948	
Fenêtre 1 Ouest	Surface de baies	Observé / mesuré	1,69 m ²	
	Placement	Observé / mesuré	Mur 1 Ouest	
	Orientation des baies	Observé / mesuré	Ouest	
	Inclinaison vitrage	Observé / mesuré	vertical	
	Type ouverture	Observé / mesuré	Fenêtres battantes	
	Type menuiserie	Observé / mesuré	PVC	
	Présence de joints d'étanchéité	Observé / mesuré	non	
	Type de vitrage	Observé / mesuré	double vitrage	
	Epaisseur lame air	Observé / mesuré	20 mm	
	Présence couche peu émissive	Observé / mesuré	oui	
	Gaz de remplissage	Observé / mesuré	Argon / Krypton	
	Positionnement de la menuiserie	Observé / mesuré	en tunnel	
	Largeur du dormant menuiserie	Observé / mesuré	Lp: 5 cm	
	Type volets	Observé / mesuré	Volets roulants PVC (tablier < 12mm)	
	Type de masques proches	Observé / mesuré	Absence de masque proche	
	Type de masques lointains	Observé / mesuré	Absence de masque lointain	
	Fenêtre 2 Ouest	Surface de baies	Observé / mesuré	1,69 m ²
Placement		Observé / mesuré	Mur 4 Est, Ouest	
Orientation des baies		Observé / mesuré	Ouest	
Inclinaison vitrage		Observé / mesuré	vertical	
Type ouverture		Observé / mesuré	Fenêtres battantes	
Type menuiserie		Observé / mesuré	Bois	
Présence de joints d'étanchéité		Observé / mesuré	non	
Type de vitrage		Observé / mesuré	simple vitrage	
Positionnement de la menuiserie		Observé / mesuré	en tunnel	
Largeur du dormant menuiserie		Observé / mesuré	Lp: 5 cm	
Type volets		Observé / mesuré	Jalousie accordéon	
Type de masques proches		Observé / mesuré	Absence de masque proche	
Type de masques lointains		Observé / mesuré	Absence de masque lointain	
Fenêtre 3 Ouest		Surface de baies	Observé / mesuré	1,51 m ²
		Placement	Observé / mesuré	Mur 4 Est, Ouest
		Orientation des baies	Observé / mesuré	Ouest
		Inclinaison vitrage	Observé / mesuré	vertical
	Type ouverture	Observé / mesuré	Fenêtres battantes	
	Type menuiserie	Observé / mesuré	Bois	
	Présence de joints d'étanchéité	Observé / mesuré	non	
	Type de vitrage	Observé / mesuré	simple vitrage	
	Positionnement de la menuiserie	Observé / mesuré	en tunnel	
	Largeur du dormant menuiserie	Observé / mesuré	Lp: 5 cm	
	Type volets	Observé / mesuré	Jalousie accordéon	
	Type de masques proches	Observé / mesuré	Absence de masque proche	
	Type de masques lointains	Observé / mesuré	Absence de masque lointain	
	Porte-fenêtre Est	Surface de baies	Observé / mesuré	2,07 m ²
		Placement	Observé / mesuré	Mur 3 Est
		Orientation des baies	Observé / mesuré	Est
		Inclinaison vitrage	Observé / mesuré	vertical

	Type ouverture	🔍 Observé / mesuré	Portes-fenêtres battantes
	Type menuiserie	🔍 Observé / mesuré	PVC
	Présence de joints d'étanchéité	🔍 Observé / mesuré	non
	Type de vitrage	🔍 Observé / mesuré	double vitrage
	Epaisseur lame air	🔍 Observé / mesuré	20 mm
	Présence couche peu émissive	🔍 Observé / mesuré	oui
	Gaz de remplissage	🔍 Observé / mesuré	Argon / Krypton
	Positionnement de la menuiserie	🔍 Observé / mesuré	en tunnel
	Largeur du dormant menuiserie	🔍 Observé / mesuré	Lp: 5 cm
	Type volets	🔍 Observé / mesuré	Pas de protection solaire
	Type de masques proches	🔍 Observé / mesuré	Baie sous un balcon ou auvent
	Avancée l (profondeur des masques proches)	🔍 Observé / mesuré	< 2 m
	Type de masques lointains	🔍 Observé / mesuré	Absence de masque lointain
Porte	Surface de porte	🔍 Observé / mesuré	2,83 m²
	Placement	🔍 Observé / mesuré	Mur 1 Ouest
	Type de local adjacent	🔍 Observé / mesuré	l'extérieur
	Nature de la menuiserie	🔍 Observé / mesuré	Porte simple et double
	Type de porte	🔍 Observé / mesuré	Porte avec 30,00% de vitrage simple
	Présence de joints d'étanchéité	🔍 Observé / mesuré	non
	Positionnement de la menuiserie	🔍 Observé / mesuré	en tunnel
	Largeur du dormant menuiserie	🔍 Observé / mesuré	Lp: 5 cm
Pont Thermique 1	Type de pont thermique	🔍 Observé / mesuré	Mur 1 Ouest / Fenêtre 1 Ouest
	Type isolation	🔍 Observé / mesuré	non isolé
	Longueur du PT	🔍 Observé / mesuré	5,5 m
	Largeur du dormant menuiserie Lp	🔍 Observé / mesuré	Lp: 5 cm
Pont Thermique 2	Position menuiseries	🔍 Observé / mesuré	en tunnel
	Type de pont thermique	🔍 Observé / mesuré	Mur 1 Ouest / Porte
	Type isolation	🔍 Observé / mesuré	non isolé
	Longueur du PT	🔍 Observé / mesuré	6,2 m
Pont Thermique 3	Largeur du dormant menuiserie Lp	🔍 Observé / mesuré	Lp: 5 cm
	Position menuiseries	🔍 Observé / mesuré	en tunnel
	Type de pont thermique	🔍 Observé / mesuré	Mur 3 Est / Porte-fenêtre Est
	Type isolation	🔍 Observé / mesuré	non isolé
Pont Thermique 4	Longueur du PT	🔍 Observé / mesuré	5,5 m
	Largeur du dormant menuiserie Lp	🔍 Observé / mesuré	Lp: 5 cm
	Position menuiseries	🔍 Observé / mesuré	en tunnel
	Type de pont thermique	🔍 Observé / mesuré	Mur 4 Est, Ouest / Fenêtre 2 Ouest
Pont Thermique 5	Type isolation	🔍 Observé / mesuré	non isolé
	Longueur du PT	🔍 Observé / mesuré	5,4 m
	Largeur du dormant menuiserie Lp	🔍 Observé / mesuré	Lp: 5 cm
	Position menuiseries	🔍 Observé / mesuré	en tunnel
Pont Thermique 6	Type de pont thermique	🔍 Observé / mesuré	Mur 4 Est, Ouest / Fenêtre 3 Ouest
	Type isolation	🔍 Observé / mesuré	non isolé
	Longueur du PT	🔍 Observé / mesuré	5,2 m
	Largeur du dormant menuiserie Lp	🔍 Observé / mesuré	Lp: 5 cm
Pont Thermique 6	Position menuiseries	🔍 Observé / mesuré	en tunnel
	Type PT	🔍 Observé / mesuré	Mur 1 Ouest / Plancher
	Type isolation	🔍 Observé / mesuré	non isolé / inconnue
	Longueur du PT	🔍 Observé / mesuré	4,5 m

Pont Thermique 7	Type PT	🔍 Observé / mesuré	Mur 3 Est / Plancher
	Type isolation	🔍 Observé / mesuré	non isolé / inconnue
	Longueur du PT	🔍 Observé / mesuré	4,1 m

Systèmes

Donnée d'entrée	Origine de la donnée	Valeur renseignée
Ventilation	Type de ventilation	🔍 Observé / mesuré Ventilation par ouverture des fenêtres
	Façades exposées	🔍 Observé / mesuré plusieurs
	Logement Traversant	🔍 Observé / mesuré oui
Chauffage	Type d'installation de chauffage	🔍 Observé / mesuré Installation de chauffage simple
	Nombre de niveaux desservis	🔍 Observé / mesuré 1
	Type générateur	🔍 Observé / mesuré Fioul - Chaudière fioul classique installée avant 1970
	Année installation générateur	❌ Valeur par défaut Avant 1948
	Energie utilisée	🔍 Observé / mesuré Fioul
	Cper (présence d'une ventouse)	🔍 Observé / mesuré non
	Présence d'une veilleuse	🔍 Observé / mesuré non
	Chaudière murale	🔍 Observé / mesuré non
	Présence d'une régulation/Ajust, T° Fonctionnement	🔍 Observé / mesuré non
	Présence ventilateur / dispositif circulation air dans circuit combustion	🔍 Observé / mesuré non
	Température de distribution	🔍 Observé / mesuré supérieur à 65°C
Type de chauffage	🔍 Observé / mesuré central	
Equipement intermittence	🔍 Observé / mesuré Sans système d'intermittence	

Références réglementaires utilisées :

Article L134-4-2 du CCH, décret n° 2011-807 du 5 juillet 2011, arrêtés du 31 mars 2021, 8 octobre 2021 et du 17 juin 2021 relatif à la transmission des diagnostics de performance énergétique à l'Agence de l'environnement et de la maîtrise de l'énergie et relatif à l'utilisation réglementaire des logiciels pour l'élaboration des diagnostics de performance énergétique, 5 juillet 2024, décret 2020-1610, 2020-1609, 2006-1114, 2008-1119 ; Ordonnance 2005-655 art L271-4 à 6 ; Loi 2004-1334 art L134-1 à 5 ; décret 2006-1147 art R.134-1 à 5 du CCH et loi grille 2 n°2010-786 du juillet 2010.

Informations société : SAS ELMCR 18, rue des trois piliers 85000 LA ROCHE SUR YON
Tél. : 02.51.94.10.10 - N°SIREN : 833976582 - Compagnie d'assurance : AXA n° 10138305104

À l'attention du propriétaire du bien au moment de la réalisation du DPE :

Dans le cadre du Règlement général sur la protection des données (RGPD), l'Ademe vous informe que vos données personnelles (Nom-Prénom, adresse) sont stockées dans la base de données de l'observatoire DPE à des fins de contrôles ou en cas de contestations ou de procédures judiciaires. Ces données sont stockées jusqu'à la date de fin de validité du DPE.

Vous disposez d'un droit d'accès, de rectification, de portabilité, d'effacement ou une limitation du traitement de ces données. Si vous souhaitez faire valoir votre droit, veuillez nous contacter à l'adresse mail indiquée à la page «Contacts» de l'Observatoire DPE (<https://observatoire-dpe.ademe.fr/>).

N°ADEME

2485E3324758S



Certificat N° C3924

Monsieur Cyrille DEMARET

Certifié dans le cadre du processus de certification PR04 et /
 ou PR16 consultable sur www.qualixpert.com conformément
 à l'ordonnance 2005-655 titre III du 8 juin 2005 et au décret
 2006-1114 du 05 septembre 2006.



dans le(s) domaine(s) suivant(s) :

Constat de risque d'exposition au plomb	Certificat valable Du 22/02/2024 au 21/02/2031	Arrêté du 24 décembre 2021 définissant les critères de certification des opérateurs de diagnostic technique et des organismes de formation et d'accréditation des organismes de certification.
Etat relatif à la présence de termites dans le bâtiment mention France Métropolitaine	Certificat valable Du 22/02/2024 au 21/02/2031	Arrêté du 24 décembre 2021 définissant les critères de certification des opérateurs de diagnostic technique et des organismes de formation et d'accréditation des organismes de certification.
Etat des installations intérieures d'électricité	Certificat valable Du 20/03/2024 au 19/03/2031	Arrêté du 24 décembre 2021 définissant les critères de certification des opérateurs de diagnostic technique et des organismes de formation et d'accréditation des organismes de certification.
Etat des installations intérieures de gaz	Certificat valable Du 20/03/2024 au 19/03/2031	Arrêté du 24 décembre 2021 définissant les critères de certification des opérateurs de diagnostic technique et des organismes de formation et d'accréditation des organismes de certification.
Diagnostic de performance énergétique individuel	Certificat valable Du 18/04/2024 au 17/04/2031	Arrêté du 24 décembre 2021 définissant les critères de certification des opérateurs de diagnostic technique et des organismes de formation et d'accréditation des organismes de certification.
Amiante avec mention	Certificat valable Du 18/04/2024 au 17/04/2031	Arrêté du 24 décembre 2021 définissant les critères de certification des opérateurs de diagnostic technique et des organismes de formation et d'accréditation des organismes de certification.

Date d'établissement le lundi 22 avril 2024

Marjorie ALBERT
 Directrice Administrative

P/O Audrey MARTINS

Une certification peut être suspendue, modifiée ou retirée à tout moment.
 Pour une utilisation appropriée de ce certificat, la portée des certifications et leurs validités doivent être vérifiées sur le site internet de LCC QUALIXPERT www.qualixpert.com.

F09 Certification de compétence version N 010120

LCC 17 rue Abel - 81100 Castres
 Tél : 02.51.94.10.13 - www.qualixpert.com
 SAS au capital de 8000 euros - APE 7120B - RCS Castres SIRET 493 037 832 00018

Pour consulter ce document uniquement - Ne peut être utilisé pour un bail*

Constat de risque d'exposition au plomb CREP

Numéro de dossier : **2024.09.17.42727.Gilbert**
Norme méthodologique employée : AFNOR NF X46-030
Arrêté d'application : Arrêté du 19 août 2011
Date du repérage : 23/09/2024



Conclusion

Dans le cadre de la mission, il a été repéré des unités de diagnostics de classe 3. Par conséquent, en application de l'article L.1334-2 du code de la santé publique, le propriétaire du bien, objet de ce constat, doit effectuer les travaux appropriés pour supprimer l'exposition au plomb, tout en maintenant la sécurité des occupants. Il doit également transmettre une copie complète du constat annexes comprises, aux occupants de l'immeuble ou de la partie d'immeuble concernée et à toute personne amenée à effectuer des travaux dans cet immeuble ou la partie d'immeuble concernée. Le propriétaire doit également veiller à l'entretien des revêtements recouvrant les unités de diagnostic de classe 1 et 2, afin d'éviter leur dégradation future.

Adresse du bien immobilier

Localisation du ou des bâtiments :

Département : ... Vendée

Adresse : 43 avenue Michel Rambaud

Commune : 85400 LUCON

Section cadastrale AV, Parcelle(s)
n° 210Désignation et situation du ou des lot(s) de copropriété :
, Lot numéro : NC

Donneur d'ordre / Propriétaire :

Donneur d'ordre :

Mme Gilbert
43 avenue Michel Rambaud
85400 LUCON

Propriétaire :

Mme Gilbert
43 avenue Michel Rambaud
85400 LUCON

Le CREP suivant concerne :

X	Les parties privatives	X	Avant la vente
	Les parties occupées		Avant la mise en location
	Les parties communes d'un immeuble		Avant travaux <i>N.B. : Les travaux visés sont définis dans l'arrêté du 19 août 2011 relatif aux travaux en parties communes nécessitant l'établissement d'un CREP</i>
L'occupant est :		Le propriétaire	
Nom de l'occupant, si différent du propriétaire			
Présence et nombre d'enfants mineurs, dont des enfants de moins de 6 ans		NON	Nombre total : Nombre d'enfants de moins de 6 ans :

Société réalisant le constat

Nom et prénom de l'auteur du constat	CYRILLE DEMARET
N° de certificat de certification	0924 ^{ie} 22/02/2024
Nom de l'organisme de qualification	LCC QUALIXPERT
Organisme d'assurance professionnelle	AXA
N° de contrat d'assurance	10138305104
Date de validité :	31/12/2024

Appareil utilisé

Nom du fabricant de l'appareil	PROTEC
Modèle de l'appareil / N° de série de l'appareil	CPA 1 / 2057
Nature du radionucléide	²¹⁰ Pb
Date du dernier chargement de la source	04/08/2023
Activité à cette date et durée de vie de la source	444MBq

Conclusion des mesures de concentration en plomb

	Total	Non mesurées	Classe 0	Classe 1	Classe 2	Classe 3
Nombre d'unités de diagnostic	120	14	105	0	1	1
%	100	11,6 %	86,8 %	0 %	0,8 %	0,8 %

Ce Constat de Risque d'Exposition au Plomb a été rédigé par CYRILLE DEMARET le 23/09/2024 conformément à la norme NF X46-030 «Diagnostic plomb — Protocole de réalisation du constat de risque d'exposition au plomb» et en application de l'arrêté du 19 août 2011 relatif au constat de risque d'exposition au plomb.

Dans le cadre de la mission, il a été repéré des unités de diagnostics de classe 3. Par conséquent, en application de l'article L.1334-9 du code de la santé publique, le propriétaire du bien, objet de ce constat, doit effectuer les travaux appropriés pour supprimer l'exposition au plomb, tout en garantissant la sécurité des occupants. Il doit également transmettre une copie complète du constat, annexes comprises, aux occupants de l'immeuble ou de la partie d'immeuble concernée et à toute personne amenée à effectuer des travaux dans cet immeuble ou la partie d'immeuble concernée. Le propriétaire doit également veiller à l'entretien des revêtements recouvrant les unités de diagnostics de classe 1 et 2, afin d'éviter leur dégradation future.

Sommaire

1. Rappel de la commande et des références réglementaires	4
2. Renseignements complémentaires concernant la mission	4
2.2 Le laboratoire d'analyse éventuel	5
2.3 Le bien objet de la mission	5
3. Méthodologie employée	6
3.1 Valeur de référence utilisée pour la mesure du plomb par fluorescence X	6
3.2 Stratégie de mesurage	6
3.3 Recours à l'analyse chimique du plomb par un laboratoire	6
4. Présentation des résultats	7
5. Résultats des mesures	7
6. Conclusion	13
6.1 Classement des unités de diagnostic	13
6.2 Recommandations au propriétaire	13
6.3 Commentaires	13
6.4 Situations de risque de saturnisme infantile et de dégradation du bâti	13
6.5 Transmission du constat à l'agence régionale de santé	14
7 Obligations d'informations pour les propriétaires	15
8 Information sur les principales réglementations et recommandations en matière d'exposition au plomb	15
8.1 Textes de référence	15
8.2 Ressources documentaires	16
9 Annexes :	16
9.1 Notice d'Information	16
9.2 Illustrations	17
9.3 Analyses chimiques du laboratoire	17

Nombre de pages de rapport : 19

Liste des documents annexes :

- Notice d'Information (2 pages)
- Croquis
- Rapport d'analyses chimiques en laboratoire, le cas échéant.

Nombre de pages d'annexes : 4

1. Rappel de la commande et des références réglementaires

Rappel du cadre réglementaire et des objectifs du CREP

Le constat de risque d'exposition au plomb (CREP), défini par les articles L.1334-5 à 10 code de la santé publique et R 1334-10 à 12, consiste à mesurer la concentration en plomb des revêtements du bien immobilier, afin d'identifier ceux contenant du plomb, qu'ils soient dégradés ou non, à décrire leur état de conservation et à repérer, le cas échéant, les situations de risque de saturnisme infantile ou de dégradation du bâti.

Les résultats du CREP doivent permettre de connaître non seulement le risque immédiat lié à la présence de revêtements dégradés contenant du plomb (qui génèrent spontanément des poussières ou des écailles pouvant être ingérées par un enfant), mais aussi le risque potentiel lié à la présence de revêtements en bon état contenant du plomb (encore non accessible).

Quand le CREP est réalisé en application des Articles L.1334-6 et L.1334-7, il porte uniquement sur les revêtements privatifs d'un logement, y compris les revêtements extérieurs au logement (volet, portail, grille, ...)

Quand le CREP est réalisé en application de l'Article L.1334-8, seuls les revêtements des parties communes sont concernés (sans omettre, par exemple, la partie extérieure de la porte palière).

La recherche de canalisations en plomb ne fait pas partie du champ d'application du CREP.

Si le bien immobilier concerné est affecté en partie à des usages autres que l'habitation, le CREP ne porte que sur les parties affectées à l'habitation. Dans les locaux annexes de l'habitation, le CREP porte sur ceux qui sont destinés à un usage courant, tels que la buanderie.

Réalisation d'un constat de risque d'exposition au plomb (CREP) :

dans les parties privatives du bien décrit ci-après en prévision de sa vente (en application de l'Article L.1334-6 du code de la santé publique) ou de sa mise en location (en application de l'Article L.1334-7 du code de la santé publique)

2. Renseignements complémentaires concernant la mission

2.1 L'appareil à fluorescence X

Nom du fabricant de l'appareil	PROTECH	
Modèle de l'appareil	LPA	
N° de série de l'appareil	2057	
Nature du radionucléide	⁵⁷ Co	
Date du dernier chargement de la source	04/08/2023	Activité à cette date et durée de vie : 444MBq
Régime ASN : Déclaration	N° T850219	Date de déclaration 05/11/2022
Nom du responsable de l'activité nucléaire	Emmanuel ROGEON	
Nom de la Personne Compétente en Radioprotection (PCR)	Emmanuel ROGEON	

Étalon : Gretagmaph / $1\text{mg}/\text{cm}^2 \pm 0.04\text{mg}/\text{cm}^2$

Vérification de la justesse de l'appareil	n° de mesure	Date de la vérification	Concentration (mg/cm ²)
Étalonnage entrée	1	23/09/2024	1 (+/- 0,1)
Étalonnage sortie	214	23/09/2024	1 (+/- 0,1)

La vérification de la justesse de l'appareil consiste à réaliser une mesure de la concentration en plomb sur un étalon à une valeur proche du seuil.

En début et en fin de chaque constat et à chaque nouvelle mise sous tension de l'appareil une nouvelle vérification de la justesse de l'appareil est réalisée.

2.2 Le laboratoire d'analyse éventuel

Nom du laboratoire d'analyse	Il n'a pas été fait appel à un laboratoire d'analyse
Nom du contact	-
Coordonnées	-
Référence du rapport d'essai	-
Date d'envoi des prélèvements	-
Date de réception des résultats	-

2.3 Le bien objet de la mission

Adresse du bien immobilier	43 avenue Michel Rambaud 85400 LUCON
Description de l'ensemble immobilier	Habitation (maison individuelle)
Année de construction	< 1949
Localisation du bien objet de la mission	Lot numéro : NC, Section cadastrale AV, Parcelle(s) n° 210
Nom et coordonnées du propriétaire ou du syndicat de copropriété (dans le cas du CREP sur parties communes)	Mme Gilbert 43 avenue Michel Rambaud 85400 LUCON
L'occupant est :	Le propriétaire
Date(s) de la visite faisant l'objet du CREP	23/09/2024
Croquis du bien immobilier objet de la mission	Voir partie 4.5 Résultats des mesures »

Liste des locaux visités

RDC - Entrée,
RDC - Salon,
RDC - Cuisine,
RDC - Escalier,
RDC - WC,
RDC - Véranda,

RDC - Placard sous escalier,
Extérieur - Abris de jardin,
Extérieur - Abris bois,
1er étage - Palier,
1er étage - Chambre 1,
1er étage - Chambre 2,
Extérieur - Jardin

Liste des locaux non visités ou non mesurés (avec justification)

Combles - Combles (Pas de dalle de visite)

3. Méthodologie employée

La recherche et la mesure du plomb présent dans les peintures ou les revêtements ont été réalisées selon l'arrêté du 19 août 2011 et la norme NF X 46-030 «*Diagnostic Plomb — Protocole de réalisation du Constat de Risque d'Exposition au Plomb*». Les mesures de la concentration surfacique en plomb sont réalisées à l'aide d'un appareil portable à fluorescence X capable d'analyser au moins la raie K du spectre de fluorescence émis en réponse par le plomb, et sont exprimées en mg/cm².

Les éléments de construction de facture récente ou clairement identifiables comme postérieurs au 1er janvier 1949 ne sont pas mesurés, à l'exception des huisseries ou autres éléments métalliques tels que volets, grilles,... (ceci afin d'identifier la présence éventuelle de minium de plomb). Bien que pouvant être relativement épais, les enduits sont aussi à considérer comme des revêtements susceptibles de contenir du plomb. D'autres revêtements ne sont pas susceptibles de contenir du plomb : toile de verre, moquette, tissus, crépi, papier peint, ainsi que les peintures et enduits manifestement récents, mais ils peuvent masquer un autre revêtement contenant du plomb et sont donc à analyser.

Les revêtements de type carrelage contiennent souvent du plomb, mais ils ne sont pas visés par le présent arrêté car ce plomb n'est pas accessible.

3.1 Valeur de référence utilisée pour la mesure du plomb par fluorescence X

Les mesures par fluorescence X effectuées sur des revêtements sont interprétées en fonction de la valeur de référence fixée par l'arrêté du 19 août 2011 relatif au constat de risque d'exposition au plomb (article 5) : 1 mg/cm².

3.2 Stratégie de mesurage

Sur chaque unité de diagnostic recouverte d'un revêtement, l'auteur du constat effectue :

- 1 seule mesure si celle-ci montre la présence de plomb à une concentration supérieure ou égale au seuil de 1 milligramme par centimètre carré (1 mg/cm²) ;
- 2 mesures si la première ne montre pas la présence de plomb à une concentration supérieure ou égale au seuil de 1 milligramme par centimètre carré (1 mg/cm²) ;
- 3 mesures si les deux premières ne montrent pas la présence de plomb à une concentration supérieure ou égale au seuil de 1 milligramme par centimètre carré (1 mg/cm²), mais que des unités de diagnostic du même type ont été mesurées avec une concentration en plomb supérieure ou égale à ce seuil dans un même local.

Dans le cas où plusieurs mesures sont effectuées sur une unité de diagnostic, elles sont réalisées à des endroits différents pour minimiser le risque de faux négatifs.

3.3 Recours à l'analyse chimique du plomb par un laboratoire

L'auteur du constat tel que défini à l'Article 4 de l'Arrêté du 19 août 2011 peut recourir à des prélèvements de revêtements qui sont analysés en laboratoire pour la recherche du plomb acido-soluble selon la norme NF X 46-031 «*Diagnostic plomb — Analyse chimique des peintures pour la recherche de la fraction acido-soluble du plomb*», dans le cas suivant

- lorsque l'auteur du constat repère des revêtements dégradés et qu'il estime ne pas pouvoir conclure quant à la présence de plomb dans ces revêtements.

Le prélèvement est réalisé conformément aux préconisations de la norme NF X 46-030 «*Diagnostic Plomb — Protocole de réalisation du Constat de Risque d'Exposition au Plomb*» précitée sur une surface suffisante pour que le laboratoire dispose d'un échantillon permettant l'analyse dans de bonnes conditions (prélèvement de 0,5 g à 1 g).

L'ensemble des couches de peintures est prélevé en veillant à inclure la couche la plus profonde. L'auteur du constat évite le prélèvement du substrat ou tous corps étrangers qui risquent d'avoir pour effet de diluer la concentration en plomb de l'échantillon. Le prélèvement est réalisé avec les précautions nécessaires pour éviter la dissémination de poussières.

Quelle que soit le résultat de l'analyse par fluorescence X, une mesure sera déclarée négative si la fraction acido-soluble mesurée en laboratoire est strictement inférieure à 1,5 mg/g

4. Présentation des résultats

Afin de faciliter la localisation des mesures, l'auteur du constat divise chaque local en plusieurs zones, auxquelles il attribue une lettre (A, B, C ...) selon la convention décrite ci-dessous.

La convention d'écriture sur le croquis et dans le tableau des mesures est la suivante :

- la zone de l'accès au local est nommée «A» et est reportée sur le croquis. Les autres zones sont nommées «B», «C», «D», ... dans le sens des aiguilles d'une montre ;
- la zone «plafond» est indiquée en clair.

Les unités de diagnostic (UD) (par exemple : un mur d'un local, la plinthe du même mur couvrant d'un portant ou le dormant d'une fenêtre, ...) faisant l'objet d'une mesure sont classées dans le tableau des mesures selon le tableau suivant en fonction de la concentration en plomb et de la nature de la dégradation.

NOTE Une unité de diagnostic (UD) est un ou plusieurs éléments de construction ayant même substrat et même historique en matière de construction et de revêtement.

Concentration en plomb	Nature des dégradations	Classement
< seuils		0
≥ seuils	Non dégradé ou non visible	1
	Etat d'usage	2
	Dégradé	3

5. Résultats des mesures

	Total UD	Non mesurées	Classe 0	Classe 1	Classe 2	Classe 3
RDC - Entrée	7	-	7 (100 %)	-	-	-
RDC - Salon	19	1 (32 %)	13 (68 %)	-	-	-
RDC - Cuisine	12	2 (17 %)	10 (83 %)	-	-	-
RDC - Escalier	8	-	8 (100 %)	-	-	-
RDC - WC	10	1 (10 %)	9 (90 %)	-	-	-
RDC - Véranda	11	2 (18 %)	9 (82 %)	-	-	-
RDC - Placard sous escalier	6	3 (50 %)	3 (50 %)	-	-	-
Extérieur - Abris de jardin	5	-	5 (100 %)	-	-	-
Extérieur - Abris bois	5	-	5 (100 %)	-	-	-
1er étage - Palier	10	-	10 (100 %)	-	-	-
1er étage - Chambre 1	15	-	14 (93 %)	-	1 (7 %)	-
1er étage - Chambre 2	13	-	12 (92 %)	-	-	1 (8 %)
TOTAL	121	14 (11,6 %)	105 (86,8 %)	-	1 (0,8 %)	1 (0,8 %)

RDC - Entrée

Nombre d'unités de diagnostic : 7 - Nombre d'unités de diagnostic de classe 3 repéré : 0 soit 0 %

N°	Zone	Unité de diagnostic	Substrat	Revêtement apparent	Localisation mesure	Mesure (mg/cm²)	Type de dégradation	Classement UD	Observation
2	A	Mur	Plâtre ou assimilé	Tapisserie	partie basse (< 1m)	0,3		0	
3					partie haute (> 1m)	0,3			
4	B	Mur	Plâtre ou assimilé	Tapisserie	partie basse (< 1m)	0		0	
5					partie haute (> 1m)	0,1			
6	C	Mur	Plâtre ou assimilé	Tapisserie	partie basse (< 1m)	0		0	
7					partie haute (> 1m)	0			
8	D	Mur	Plâtre ou assimilé	Tapisserie	partie basse (< 1m)	0,2		0	
9					partie haute (> 1m)	0,1			
10		Plafond	Plâtre ou assimilé	Peinture	mesure 1	0,2		0	
11					mesure 2	0,2			
12		Plinthes	Bois	Peinture	mesure 1	0		0	
13					mesure 2	0,3			
14	A	Porte	Bois	Peinture	partie mobile	0,2		0	

15				huiserie	0,2				
----	--	--	--	----------	-----	--	--	--	--

RDC - Salon

Nombre d'unités de diagnostic : 19 - Nombre d'unités de diagnostic de classe 3 repéré : 0 soit 0 %

N°	Zone	Unité de diagnostic	Substrat	Revêtement apparent	Localisation mesure	Mesure (mg/cm²)	Type de dégradation	Classement UD	Observation
16	A	Mur	Plâtre ou assimilé	Tapisserie	partie basse (< 1m)	0		0	
17					partie haute (> 1m)	0,2			
18	B	Mur	Plâtre ou assimilé	Tapisserie	partie basse (< 1m)	0		0	
19					partie haute (> 1m)	0,1			
20	C	Mur	Plâtre ou assimilé	Tapisserie	partie basse (< 1m)	0,1		0	
21					partie haute (> 1m)	0			
22	D	Mur	Plâtre ou assimilé	Tapisserie	partie basse (< 1m)	0,1		0	
23					partie haute (> 1m)	0,1			
24	E	Mur	Plâtre ou assimilé	Tapisserie	partie basse (< 1m)	0,3		0	
25					partie haute (> 1m)	0,2			
26		Plafond	Plâtre ou assimilé	Peinture	mesure 1	0		0	
27					mesure 2	0,1			
28		Plinthes	Bois	Peinture	mesure 1	0,1		0	
29					mesure 2	0,1			
-	A	Fenêtre intérieure	PVC		Non mesurée	-		NM	Absence de revêtement
-	A	Fenêtre extérieure	PVC		Non mesurée	-		NM	Absence de revêtement
30	A	Porte	Bois	Peinture	partie mobile	0,1		0	
31					huiserie	0			
32	B	Embrasure fenêtre	Plâtre ou assimilé	Peinture	mesure 1	0,2		0	
33					mesure 2	0,1			
34	B	Allège fenêtre	Plâtre	Peinture	mesure 1	0		0	
35					mesure 2	0,2			
36	A	Moulure porte	Bois	Peinture	mesure 1	0		0	
37					mesure 2	0,1			
38	B	Moulure Embrasure	Bois	Peinture	mesure 1	0,2		0	
39					mesure 2	0,2			
-	B	Volets	PVC		Non mesurée	-		NM	Absence de revêtement
-		Cheminée Tablette	Marbre	Brut	Non mesurée	-		NM	Partie non visée par la réglementation
-		Cheminée linteau	Marbre	Brut	Non mesurée	-		NM	Partie non visée par la réglementation
-		Cheminée jambage	marbre	Brut	Non mesurée	-		NM	Partie non visée par la réglementation
40		Cheminée coeur	Plâtre	Peinture	mesure 1	0,2		0	
41					mesure 2	0,2			

RDC - Cuisine

Nombre d'unités de diagnostic : 12 - Nombre d'unités de diagnostic de classe 3 repéré : 0 soit 0 %

N°	Zone	Unité de diagnostic	Substrat	Revêtement apparent	Localisation mesure	Mesure (mg/cm²)	Type de dégradation	Classement UD	Observation
42	A	Mur	Plâtre ou assimilé	Peinture	partie basse (< 1m)	0,1		0	
43					partie haute (> 1m)	0,1			
44	B	Mur	Plâtre ou assimilé	Peinture	partie basse (< 1m)	0		0	
45					partie haute (> 1m)	0,2			
46	C	Mur	Plâtre ou assimilé	Peinture	partie basse (< 1m)	0,3		0	
47					partie haute (> 1m)	0			
48	D	Mur	Plâtre ou assimilé	Peinture	partie basse (< 1m)	0,1		0	
49					partie haute (> 1m)	0,1			
50		Plafond	Plâtre ou assimilé	Peinture	mesure 1	0,3		0	
51					mesure 2	0,2			
52		Plinthes	Bois	Peinture	mesure 1	0,2		0	
53					mesure 2	0			
-	D	Fenêtre intérieure	PVC		Non mesurée	-		NM	Absence de revêtement
-	D	Fenêtre extérieure	PVC		Non mesurée	-		NM	Absence de revêtement
54	A	Porte	Bois	Peinture	partie mobile	0,2		0	
55					huiserie	0,3			
56	D	Embrasure fenêtre	Plâtre ou assimilé	Peinture	mesure 1	0,2		0	
57					mesure 2	0,3			
58	A	Moulure porte	Bois	Peinture	mesure 1	0,1		0	
59					mesure 2	0			
60	D	Moulure Embrasure	Bois	Peinture	mesure 1	0,1		0	
61					mesure 2	0			

RDC - Escalier

Nombre d'unités de diagnostic : 8 - Nombre d'unités de diagnostic de classe 3 repéré : 0 soit 0 %

N°	Zone	Unité de diagnostic	Substrat	Revêtement apparent	Localisation mesure	Mesure (mg/cm²)	Type de dégradation	Classement UD	Observation
62	D	Escalier Limon	Bois	Vernis	mesure 1	0		0	
63					mesure 2	0,1			
64	D	Escalier balustre	Bois	Vernis	mesure 1	0,2		0	
65					mesure 2	0,2			
66		Escalier Marche	Bois	Vernis	mesure 1	0,1		0	
67					mesure 2	0			
68		Escalier contre marche	Bois	Vernis	mesure 1	0,2		0	
69					mesure 2	0,3			
70	D	Escalier main courante	Bois	Vernis	mesure 1	0,1		0	
71					mesure 2	0			
72	B	Mur	Plâtre ou assimilé	Peinture	partie basse (< 1m)	0		0	
73					partie haute (> 1m)	0,2			
74	C	Mur	Plâtre ou assimilé	Peinture	partie basse (< 1m)	0,2		0	
75					partie haute (> 1m)	0,1			
76		Plafond	Plâtre ou assimilé	Peinture	mesure 1	0		0	
77					mesure 2	0,3			

RDC - WC

Nombre d'unités de diagnostic : 10 - Nombre d'unités de diagnostic de classe 3 repéré : 0 soit 0 %

N°	Zone	Unité de diagnostic	Substrat	Revêtement apparent	Localisation mesure	Mesure (mg/cm²)	Type de dégradation	Classement UD	Observation
78	A	Mur	ciment	Peinture	partie basse (< 1m)	0,2		0	
79					partie haute (> 1m)	0,2			
80	B	Mur	ciment	Peinture	partie basse (< 1m)	0		0	
81					partie haute (> 1m)	0			
82		Mur	ciment	Peinture	partie basse (< 1m)	0		0	
83					partie haute (> 1m)	0,1			
84	D	Mur	ciment	Peinture	partie basse (< 1m)	0		0	
85					partie haute (> 1m)	0,1			

Pour consultation uniquement - Ne peut être utilisée pour un acte ou un bail

N°	Zone	Unité de diagnostic	Substrat	Revêtement apparent	Localisation mesure	Mesure (mg/cm²)	Type de dégradation	Classement UD	Observation
-		Plafond	Polycarbonate	Brut	Non mesurée	-		NM	Partie non visée par la réglementation
86	A	Porte	Bois	Peinture	partie mobile	0		0	
87					huisserie	0,2			
88	B	Fenêtre 1 intérieure	Bois	Peinture	partie mobile	0,3		0	
89					huisserie	0,3			
90	B	Fenêtre 1 extérieure	Bois	Peinture	partie mobile	0,2		0	
91					huisserie	0,3			
92	B	Fenêtre 2 intérieure	Métal	Peinture	partie mobile	0,2		0	
93					huisserie	0,3			
94	B	Fenêtre 2 extérieure	Métal	Peinture	partie mobile	0,2		0	
95					huisserie	0,2			

RDC - Véranda

Nombre d'unités de diagnostic : 11 - Nombre d'unités de diagnostic de classe 3 repéré : 0 soit 0 %

N°	Zone	Unité de diagnostic	Substrat	Revêtement apparent	Localisation mesure	Mesure (mg/cm²)	Type de dégradation	Classement UD	Observation
96	A	Mur	ciment	Peinture	partie basse (< 1m)	0,2		0	
97					partie haute (> 1m)	0			
98	B	Mur	ciment	Peinture	partie basse (< 1m)	0,1		0	
99					partie haute (> 1m)	0,3			
100	C	Mur	ciment	Peinture	partie basse (< 1m)	0		0	
101					partie haute (> 1m)	0,2			
102	D	Mur	ciment	Peinture	partie basse (< 1m)	0		0	
103					partie haute (> 1m)	0,3			
-		Plafond	Polycarbonate	Brut	Non mesurée	-		NM	Partie non visée par la réglementation
104	C	Fenêtre intérieure	Metal	Peinture	partie mobile	0		0	
105					huisserie	0			
106	C	Fenêtre extérieure	Metal	Peinture	partie mobile	0,1		0	
107					huisserie	0,2			
-	A	Porte 1	PVC		Non mesurée	-		NM	Absence de revêtement
108	C	Porte 2	Métal	Peinture	partie mobile	0		0	
109					huisserie	0,1			
110	A	Embrasure porte	ciment	Peinture	mesure 1	0,1		0	
111					mesure 2	0,3			
112	C	Allège fenêtre	ciment	Peinture	mesure 1	0		0	
113					mesure 2	0			

RDC - Placard sous escalier

Nombre d'unités de diagnostic : 6 - Nombre d'unités de diagnostic de classe 3 repéré : 0 soit 0 %

N°	Zone	Unité de diagnostic	Substrat	Revêtement apparent	Localisation mesure	Mesure (mg/cm²)	Type de dégradation	Classement UD	Observation
-	A	Mur	Bois	Brut	Non mesurée	-		NM	Partie non visée par la réglementation
114	B	Mur	Plâtre ou assimilé	Peinture	partie basse (< 1m)	0,2		0	
115					partie haute (> 1m)	0			
116	C	Mur	Plâtre ou assimilé	Peinture	partie basse (< 1m)	0,1		0	
117					partie haute (> 1m)	0,2			
118	D	Mur	Plâtre ou assimilé	Peinture	partie basse (< 1m)	0		0	
119					partie haute (> 1m)	0,1			
-		Plafond	Bois	Brut	Non mesurée	-		NM	Partie non visée par la réglementation
-	A	Porte	Bois	Brut	Non mesurée	-		NM	Partie non visée par la réglementation

Extérieur - Abris de jardin

Nombre d'unités de diagnostic : 5 - Nombre d'unités de diagnostic de classe 3 repéré : 0 soit 0 %

N°	Zone	Unité de diagnostic	Substrat	Revêtement apparent	Localisation mesure	Mesure (mg/cm²)	Type de dégradation	Classement UD	Observation
120		Mur			partie basse (< 1m)	0,3		0	
121					partie haute (> 1m)	0,2			
122		Plafond			mesure 1	0,3		0	
123					mesure 2	0			
124		Fenêtre intérieure			partie mobile	0,1		0	
125					huisserie	0,2			
126		Fenêtre extérieure			partie mobile	0,2		0	
127					huisserie	0,2			
128		Porte			partie mobile	0,1		0	
129					huisserie	0,2			

Extérieur - Abris bois

Nombre d'unités de diagnostic : 5 - Nombre d'unités de diagnostic de classe 3 repéré : 0 soit 0 %

N°	Zone	Unité de diagnostic	Substrat	Revêtement apparent	Localisation mesure	Mesure (mg/cm²)	Type de dégradation	Classement UD	Observation
130		Mur			partie basse (< 1m)	0,2		0	
131					partie haute (> 1m)	0			
132		Plafond			mesure 1	0,3		0	
133					mesure 2	0,1			
134		Fenêtre intérieure			partie mobile	0,1		0	
135					huisserie	0			
136		Fenêtre extérieure			partie mobile	0,1		0	
137					huisserie	0			
138		Porte			partie mobile	0,1		0	
139					huisserie	0,1			

1er étage - Palier

Nombre d'unités de diagnostic : 10 - Nombre d'unités de diagnostic de classe 3 repéré : 0 soit 0 %

N°	Zone	Unité de diagnostic	Substrat	Revêtement apparent	Localisation mesure	Mesure (mg/cm²)	Type de dégradation	Classement UD	Observation
140	A	Mur	Plâtre ou assimilé	Tapisserie	partie basse (< 1m)	0,2		0	
141					partie haute (> 1m)	0,1			
142	B	Mur	Plâtre ou assimilé	Tapisserie	partie basse (< 1m)	0,1		0	
143					partie haute (> 1m)	0,3			
144	C	Mur	Plâtre ou assimilé	Tapisserie	partie basse (< 1m)	0,1		0	
145					partie haute (> 1m)	0,1			
146		Mur	Plâtre ou assimilé	Tapisserie	partie basse (< 1m)	0,1		0	
147					partie haute (> 1m)	0,1			
148		Plafond	Plâtre ou assimilé	Peinture	mesure 1	0,2		0	
149					mesure 2	0,1			
150		Plinthes	Bois	Peinture	mesure 1	0,2		0	

Pour consultation uniquement - Ne peut être utilisé pour un bail *

151					mesure 2	0,1			
152	C	Porte 1	Bois	Peinture	partie mobile	0,2		0	
153					huisserie	0,1			
154	D	Porte 2	Bois	Peinture	partie mobile	0,2		0	
155					huisserie	0,1			
156	C	Moulure porte 1	Bois	Peinture	mesure 1	0,3		0	
157					mesure 2	0,3			
158	D	Moulure porte 2	Bois	Peinture	mesure 1	0,3		0	
159					mesure 2	0,2			

1er étage - Chambre 1

Nombre d'unités de diagnostic : 15 - Nombre d'unités de diagnostic de classe 3 repéré : 0 soit 0 %

N°	Zone	Unité de diagnostic	Substrat	Revêtement apparent	Localisation mesure	Mesure (mg/cm²)	Type de dégradation	Classement UD	Observation
160	A	Mur	Plâtre ou assimilé	Tapiserie	partie basse (< 1m)	0		0	
161					partie haute (> 1m)	0,1			
162	B	Mur	Plâtre ou assimilé	Tapiserie	partie basse (< 1m)	0,1		0	
163					partie haute (> 1m)	0,2			
164	C	Mur	Plâtre ou assimilé	Tapiserie	partie basse (< 1m)	0		0	
165					partie haute (> 1m)	0			
166	D	Mur	Plâtre ou assimilé	Tapiserie	partie basse (< 1m)	0,2		0	
167					partie haute (> 1m)	0,2			
168	E	Mur	Plâtre ou assimilé	Tapiserie	partie basse (< 1m)	0,3			
169					partie haute (> 1m)	0,2			
170		Plafond	Plâtre ou assimilé	Peinture	mesure 1	0,2		0	
171					mesure 2	0			
172		Plinthes	Bois	Peinture	mesure 1	0,2		0	
173					mesure 2	0,1			
174	C	Fenêtre intérieure	Bois	Peinture	partie mobile	0,2		0	
175					huisserie	0,3			
176	C	Fenêtre extérieure	Bois	Peinture	partie mobile	0		0	
177					huisserie	0,3			
178	A	Porte	Bois	Peinture	partie mobile	0,1		0	
179					huisserie	0,3			
180	C	Embrasure fenêtre	Plâtre ou assimilé	Peinture	mesure 1	0		0	
181					mesure 2	0,2			
182	C	Allège fenêtre	Plâtre ou assimilé	Peinture	mesure 1	0,2		0	
183					mesure 2	0,1			
184	A	Moulure porte	Bois	Peinture	mesure 1	0,3		0	
185					mesure 2	0,2			
186	C	Moulure Embrasure	Bois	Peinture	mesure 1	0,2		0	
187					mesure 2	0,2			
188	C	Volets	Métal	Peinture	partie basse		Etat d'usage (Traces de chocs)	2	

1er étage - Chambre 2

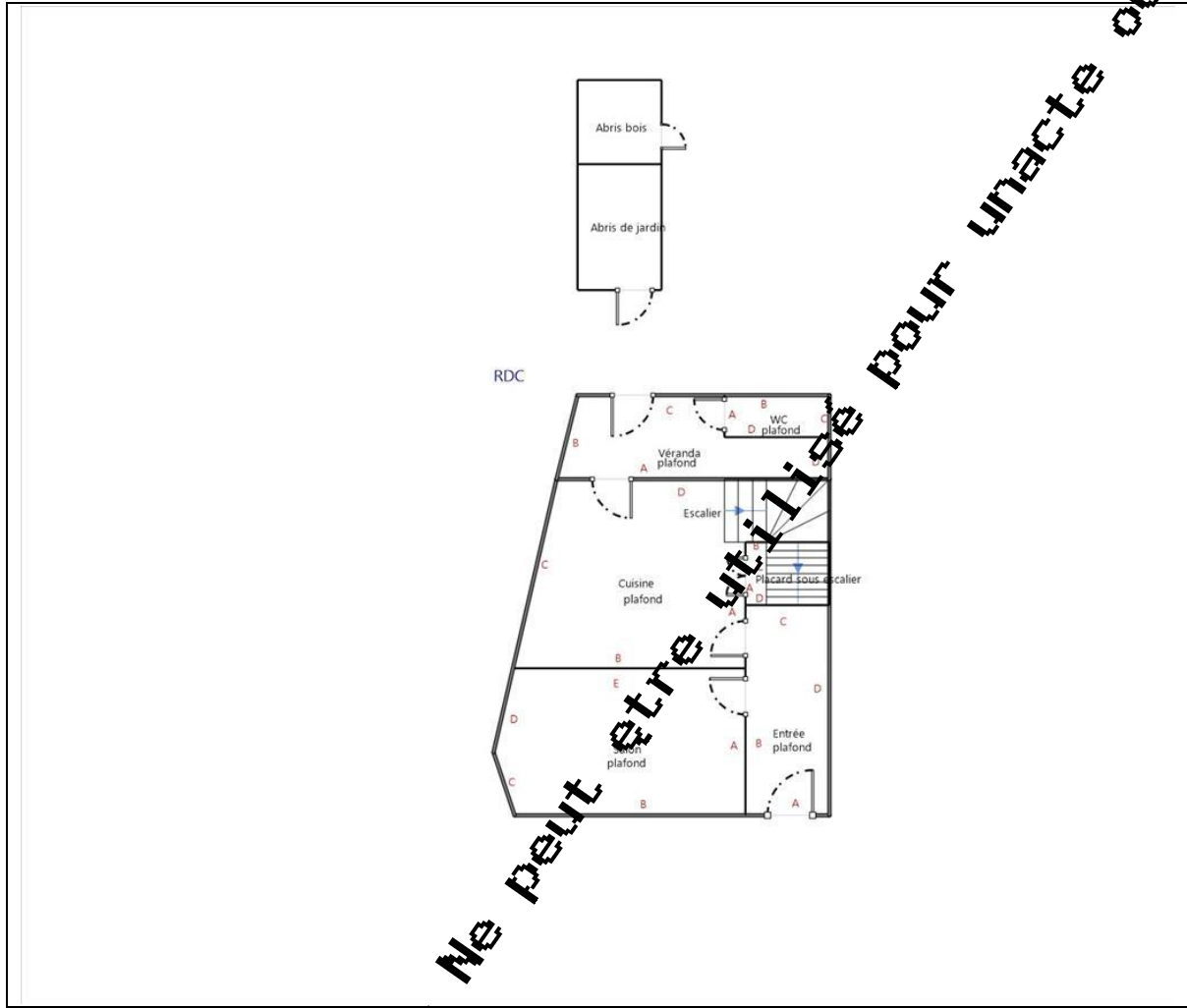
Nombre d'unités de diagnostic : 13 - Nombre d'unités de diagnostic de classe 3 repéré : 1 soit 8 %

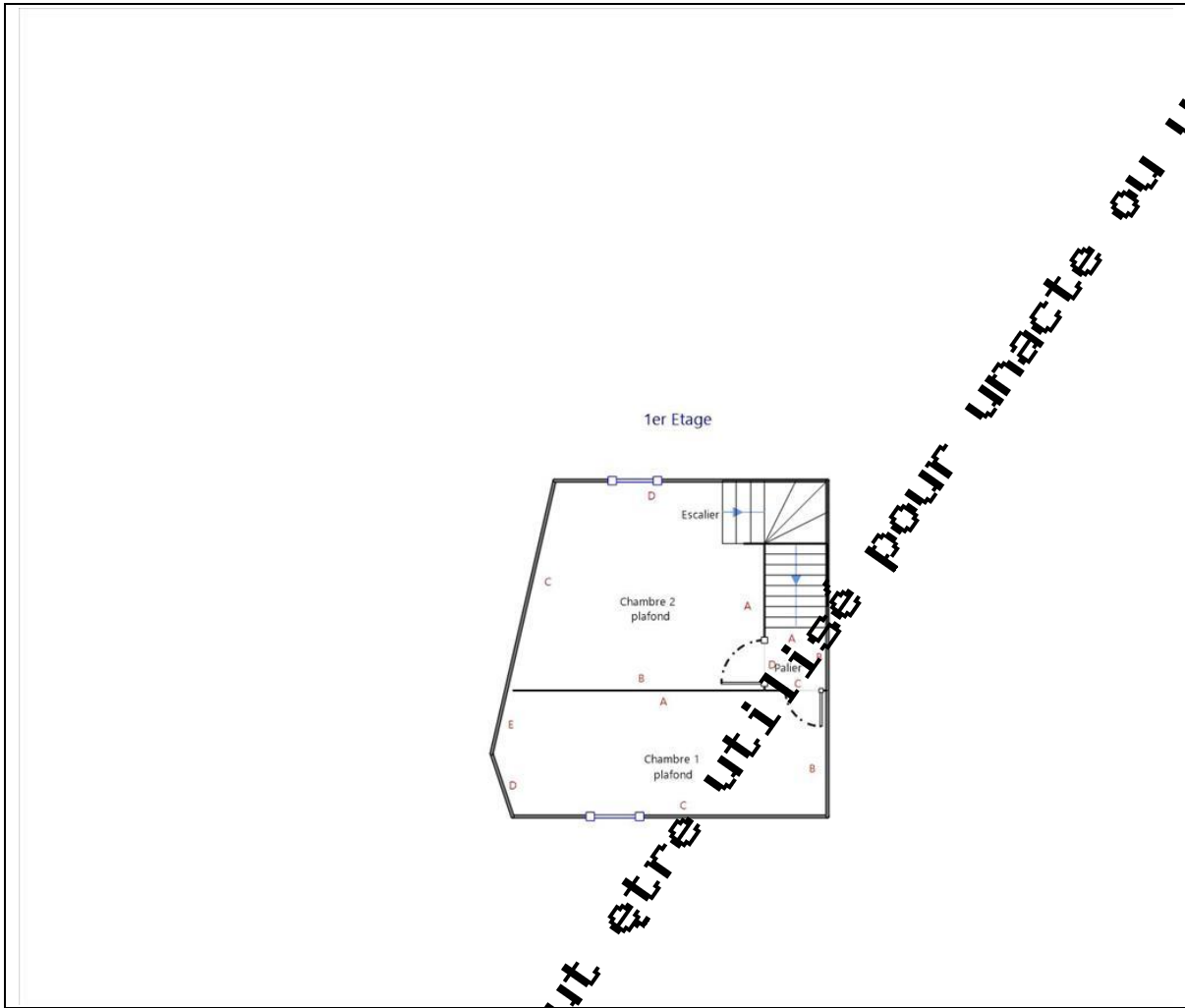
N°	Zone	Unité de diagnostic	Substrat	Revêtement apparent	Localisation mesure	Mesure (mg/cm²)	Type de dégradation	Classement UD	Observation
189	A	Mur	Plâtre ou assimilé	Tapiserie	partie basse (< 1m)	0,2		0	
190					partie haute (> 1m)	0			
191	B	Mur	Plâtre ou assimilé	Tapiserie	partie basse (< 1m)	0		0	
192					partie haute (> 1m)	0,2			
193	C	Mur	Plâtre ou assimilé	Tapiserie	partie basse (< 1m)	0,2		0	
194					partie haute (> 1m)	0,2			
195	D	Mur	Plâtre ou assimilé	Tapiserie	partie basse (< 1m)	0,1		0	
196					partie haute (> 1m)	0			
197		Plafond	Plâtre ou assimilé	Peinture	mesure 1	0,1		0	
198					mesure 2	0			
199		Plinthes	Bois	Peinture	mesure 1	0,2		0	
200					mesure 2	0,3			
201	D	Fenêtre intérieure	Bois	Peinture	partie mobile	0,1		0	
202					huisserie	0,1			
203	D	Fenêtre extérieure	Bois	Peinture	partie mobile	0,3		0	
204					huisserie	0,1			
205	A	Porte	Bois	Peinture	partie mobile	0,3		0	
206					huisserie	0			
207	D	Embrasure fenêtre	Plâtre ou assimilé	Peinture	mesure 1	0		0	
208					mesure 2	0,2			
209	D	Allège fenêtre	Plâtre ou assimilé	Peinture	mesure 1	0		0	
210					mesure 2	0,3			
211	A	Moulure porte	Bois	Peinture	mesure 1	0,2		0	
212					mesure 2	0,1			
213	D	Volets	Métal	Peinture	partie basse	6	Dégradé (Fissures)	3	

NM : Non mesuré car l'unité de diagnostic n'est pas visée par la réglementation.

* L'état de conservation sera, le cas échéant, complété par la nature de la dégradation.

Localisation des mesures sur croquis de repérage





Pour consultation uniquement - Ne peut être utilisé pour un acte ou un bail *

6. Conclusion

6.1 Classement des unités de diagnostic

Les mesures de concentration en plomb sont regroupées dans le tableau de synthèse suivant :

	Total	Non mesurées	Classe 0	Classe 1	Classe 2	Classe 3
Nombre d'unités de diagnostic	121	14	105	0	1	1
%	100	11,6 %	86,8 %	0 %	0,8 %	0,8 %

6.2 Recommandations au propriétaire

Le plomb (principalement la céruse) contenu dans les revêtements peut provoquer une intoxication des personnes, en particulier des jeunes enfants, dès lors qu'il est inhalé ou ingéré. Les travaux qui seraient conduits sur les surfaces identifiées comme revêtues de peinture d'une concentration surfacique en plomb égale ou supérieure à 1 mg/m² devront s'accompagner de mesures de protection collectives et individuelles visant à contrôler la dissémination de poussières toxiques et à éviter toute exposition au plomb tant pour les intervenants que pour les occupants de l'immeuble et la population environnante.

Lors de la présente mission il a été mis en évidence la présence de revêtements contenant du plomb au-delà des seuils en vigueur.

Du fait de la présence de revêtements contenant du plomb au-delà des seuils en vigueur et de la nature des dégradations constatées (dégradé) sur certaines unités de diagnostic et en application de l'article L. 1334-9 du code de la santé publique, le propriétaire du bien, objet de ce constat, doit effectuer les travaux appropriés pour supprimer l'exposition au plomb, tout en garantissant la sécurité des occupants. Il doit également transmettre une copie complète du constat, annexes comprises, aux occupants de l'immeuble ou de la partie d'immeuble concernée et à toute personne amenée à effectuer des travaux dans cet immeuble ou la partie d'immeuble concernée.

Dans le cas d'une location, lesdits travaux incombent au propriétaire bailleur. La non réalisation desdits travaux par le propriétaire bailleur, avant la mise en location du logement, constitue un manquement aux obligations particulières de sécurité et de prudence susceptible d'engager sa responsabilité pénale (article L 1334-9 du Code de la Santé Publique).

6.3 Commentaires

Constatations diverses

Néant

Validité du constat

Du fait de la présence de revêtement contenant du plomb à des concentrations supérieures aux seuils définis par arrêté des ministres chargés de la santé et de la construction, le présent constat a une durée de validité de 1 an (jusqu'au 22/09/2025).

Documents remis par le donneur d'ordre à l'opérateur de repérage :

Néant

Représentant du propriétaire (accompagnateur) :

Mme Gilbert

6.4 Situations de risque de saturnisme infantile et de dégradation du bâti

Au sens des articles 1 et 8 du texte 40 de l'arrêté du 19 août 2011 relatif au Constat de Risque d'Exposition au Plomb)

Situations de risque de saturnisme infantile

NON	Au moins un local parmi les locaux objets du constat présente au moins 50% d'unités de diagnostic de classe 3
NON	L'ensemble des locaux objets du constat présente au moins 20% d'unités de diagnostic de classe 3

Situations de dégradation de bâti

NON	Les locaux objets du constat présentent au moins un plancher ou plafond menaçant de s'effondrer ou en tout ou partie effondré
NON	Les locaux objets du constat présentent des traces importantes de coulures, de ruissellements ou d'écoulements d'eau sur plusieurs unités de diagnostic d'une même pièce
NON	Les locaux objets du constat présentent plusieurs unités de diagnostic d'une même pièce recouvertes de moisissures ou de nombreuses taches d'humidité.

6.5 Transmission du constat à l'agence régionale de santé

NON	Si le constat identifie au moins l'une de ces cinq situations, son auteur transmet, dans un délai de cinq jours ouvrables, une copie du rapport au directeur général de l'agence régionale de santé d'implantation du bien expertisé en application de l'article L.1334-10 du code de la santé publique.
-----	--

En application de l'Article R.1334-10 du code de la santé publique, l'auteur du présent constat informe de cette transmission le propriétaire, le syndicat des copropriétaires ou l'exploitant du local d'hébergement

Remarque : Néant

Nota : Le présent rapport est établi par une personne dont les compétences sont certifiées par **LCC QUALIXPERT - 17 rue Borrel 81100 CASTRES (détail sur www.info-certif.fr)**

Fait à **LUCON**, le **23/09/2024**

Par : **CYRILLE DEMARET**

7. Obligations d'informations pour les propriétaires

Décret n° 2006-474 du 25 avril 2006 relatif à la lutte contre le saturnisme, Article R.1334-12 du code de la santé publique :

«L'information des occupants et des personnes amenées à exécuter des travaux, prévue par l'article L.1334-9 est réalisée par la remise du constat de risque d'exposition au plomb (CREP) par le propriétaire ou l'exploitant du local d'hébergement.»

«Le CREP est tenu par le propriétaire ou l'exploitant du local d'hébergement à disposition des agents ou services mentionnés à l'Article L.1421-1 du code de la santé publique ainsi, le cas échéant, des agents chargés du contrôle de la réglementation du travail et des agents des services de prévention des organismes de Sécurité Sociale.»

Article L1334-9 :

Si le constat, établi dans les conditions mentionnées aux articles L. 1334-6 à L. 1334-8, met en évidence la présence de revêtements dégradés contenant du plomb à des concentrations supérieures aux seuils définis par l'arrêté mentionné à l'article L. 1334-2, le propriétaire ou l'exploitant du local d'hébergement doit en informer les occupants et les personnes amenées à faire des travaux dans l'immeuble ou la partie d'immeuble concerné. Il procède aux travaux appropriés pour supprimer le risque d'exposition au plomb, tout en garantissant la sécurité des occupants. En cas de location, lesdits travaux incombent au propriétaire bailleur. La non-réalisation desdits travaux par le propriétaire bailleur, avant la mise en location du logement, constitue un manquement aux obligations particulières de sécurité et de prudence susceptible d'engager sa responsabilité pénale.

8. Information sur les principales réglementations et recommandations en matière d'exposition au plomb

8.1 Textes de référence

Code de la santé publique :

- Code de la santé publique : Articles L.1334-1 à L.1334-12 et Articles R.1334-1 à R.1334-13 (lutte contre la présence de plomb) ;
- Loi n° 2004-806 du 9 août 2004 relative à la politique de santé publique Articles 72 à 78 modifiant le code de la santé publique ;
- Décret n° 2006-474 du 25 avril 2006 relatif à la lutte contre le saturnisme ;
- Arrêté du 07 décembre 2011 modifiant l'arrêté du 21 novembre 2006 définissant les critères de certification des compétences des personnes physiques opérateurs des constats de risque d'exposition au plomb ou agréées pour réaliser des diagnostics plomb dans les immeubles d'habitation et les critères d'accréditation des organismes de certification ;
- Arrêté du 19 août 2011 relatif au constat de risque d'exposition au plomb.

Code de la construction et de l'habitat :

- Code de la construction et de l'habitation : Articles L.271-4 à L.271-6 (Dossier de diagnostic technique) et Articles R.271-1 à R.271-4 (Conditions d'établissement du dossier de diagnostic technique) ;
- Ordonnance n° 2005-655 du 8 juin 2005 relative au logement et à la construction ;
- Décret n° 2006-1114 du 14 septembre 2006 relatif aux diagnostics techniques immobiliers et modifiant le code de la construction et de l'habitation et le code de la santé publique.

Code du travail pour la prévention des risques professionnels liés à l'exposition au plomb :

- Code du travail : Articles L.233-5-1, R.231-51 à R.231-54, R.231-56 et suivants, R.231-58 et suivants, R.233-1, R.233-2 et suivants ;
- Décret n° 2001-97 du 1er février 2001 établissant les règles particulières de prévention des risques cancérogènes, mutagènes ou toxiques pour la reproduction et modifiant le code du travail ;
- Décret n° 93-41 du 11 janvier 1993 relatif aux mesures d'organisation, aux conditions de mise en œuvre et d'utilisation applicables aux équipements de travail et moyens de protection soumis à l'Article L.233-5-1 du code du travail et modifiant ce code (équipements de protection individuelle et vêtements de travail) ;
- Décret n° 2003-1254 du 23 décembre 2003 relatif à la prévention du risque chimique et modifiant le code du travail ;
- Loi n° 91-1414 du 31 décembre 1991 modifiant le code du travail et le code de la santé publique en vue de favoriser la prévention des risques professionnels et portant transposition de directives européennes relatives à la santé et à la sécurité du travail (Équipements de travail) ;

- Décret n° 92-1261 du 3 décembre 1992 relatif à la prévention des risques chimiques (Articles R.231-51 à R.231-54 du code du travail) ;
- Arrêté du 19 mars 1993 fixant, en application de l'Article R.237-8 du code du travail, la liste des travaux dangereux pour lesquels il est établi un plan de prévention.

8.2 Ressources documentaires

Documents techniques :

- Fiche de sécurité H2 F 13 99 Maladies Professionnelles, Plomb, OPPBTP, janvier 1999 ;
- Guide à l'usage des professionnels du bâtiment, Peintures au plomb, Aide au choix d'une technique de traitement, OPPBTP, FFB, CEBTP, Éditions OPPBTP 4e trimestre 2001 ;
- Document ED 909 Interventions sur les peintures contenant du plomb, prévention des risques professionnels, INRS, avril 2003 ;
- Norme AFNOR NF X 46-030 «Diagnostic plomb — Protocole de réalisation du constat de risque d'exposition au plomb».

Sites Internet :

- **Ministère chargé de la santé** (textes officiels, précautions à prendre en cas de travaux portant sur des peintures au plomb, obligations des différents acteurs, ...) : <http://www.sante.gouv.fr> (dossiers thématiques «Plomb» ou «Saturnisme»)
- **Ministère chargé du logement** : <http://www.logement.gouv.fr>
- **Agence nationale de l'habitat (ANAH)** : <http://www.anah.fr/> (fiche *Peintures au plomb* disponible, notamment)
- **Institut national de recherche et de sécurité (INRS)** : <http://www.inrs.fr/> (règles de prévention du risque chimique, fiche toxicologique plomb et composés minéraux, ...)

9. Annexes

9.1 Notice d'Information

Si le logement que vous vendez, achetez ou louez, comporte des revêtements contenant du plomb : sachez que le plomb est dangereux pour la santé.

Deux documents vous informent :

- Le constat de risque d'exposition au plomb vous permet de localiser précisément ces revêtements : **lisez-le attentivement !**
- La présente notice d'information résume ce que vous devez savoir pour éviter l'exposition au plomb dans ce logement.

Les effets du plomb sur la santé

L'ingestion ou l'inhalation de plomb est toxique. Elle provoque des effets réversibles (anémie, troubles digestifs) ou irréversibles (atteinte du système nerveux, baisse du quotient intellectuel, etc...). Une fois dans l'organisme, le plomb est stocké, notamment dans les os, d'où il peut être libéré dans le sang, des années ou même des dizaines d'années plus tard. **L'intoxication chronique par le plomb, appelée saturnisme, est particulièrement grave chez le jeune enfant. Les femmes en âge de procréer doivent également se protéger car, pendant la grossesse, le plomb peut traverser le placenta et contaminer le fœtus.**

Les mesures de prévention en présence de revêtements contenant du plomb

Des peintures fortement chargées en plomb (céruse) ont été couramment utilisées jusque vers 1950. Ces peintures souvent recouvertes par d'autres revêtements depuis, peuvent être dégradés à cause de l'humidité, à la suite d'un choc, par grattage ou à l'occasion de travaux : les écailles et la poussière ainsi libérées constituent alors une source d'intoxication. Ces peintures représentent le principal risque d'exposition au plomb dans l'habitation.

Le plomb contenu dans les peintures ne présente pas de risque tant qu'elles sont en bon état ou inaccessibles. En revanche, le risque apparaît dès qu'elles s'écaillent ou se dégradent. Dans ce cas, votre enfant peut s'intoxiquer :

- S'il porte à la bouche des écailles de peinture contenant du plomb ;
- S'il se couche dans une pièce contaminée par des poussières contenant du plomb ;
- S'il joue à proximité de travaux dégageant des poussières contenant du plomb.

Le plomb en feuille contenu dans certains papiers peints (posés parfois sur les parties humides des murs) n'est dangereux qu'en cas d'ingestion de fragments de papier. Le plomb laminé des balcons et rebords extérieurs de fenêtre n'est dangereux que si l'enfant a accès à ces surfaces, y porte la bouche ou suce ses doigts après les avoir touchées.

Pour éviter que votre enfant ne s'intoxique :

- Surveillez l'état des peintures et effectuez les menues réparations qui s'imposent sans attendre qu'elles s'aggravent.
- Lutte contre l'humidité, qui favorise la dégradation des peintures ;

- Évitez le risque d'accumulation des poussières : ne posez pas de moquette dans les pièces où l'enfant joue, nettoyez souvent le sol, les rebords des fenêtres avec une serpillière humide ;
- Veillez à ce que votre enfant n'ait pas accès à des peintures dégradées, à des papiers peints contenant une feuille de plomb, ou à du plomb laminé (balcons, rebords extérieurs de fenêtres) ; lavez ses mains, ses jouets.

En cas de travaux portant sur des revêtements contenant du plomb : prenez des précautions

- Si vous confiez les travaux à une entreprise, remettez-lui une copie du constat du risque d'exposition au plomb, afin qu'elle mette en œuvre les mesures de prévention adéquates ;
- Tenez les jeunes enfants éloignés du logement pendant toute la durée des travaux. Avant tout retour d'un enfant après travaux, les locaux doivent être parfaitement nettoyés ;
- Si vous réalisez les travaux vous-même, prenez soin d'éviter la dissémination de poussières contaminées dans tout le logement et éventuellement le voisinage.

Si vous êtes enceinte :

- **Ne réalisez jamais vous-même des travaux portant sur des revêtements contenant du plomb ;**
- **Éloignez-vous de tous travaux portant sur des revêtements contenant du plomb**

Si vous craignez qu'il existe un risque pour votre santé ou celle de votre enfant, parlez-en à votre médecin (généraliste, pédiatre, médecin de protection maternelle et infantile, médecin scolaire) qui prescrira, s'il le juge utile, un dosage de plomb dans le sang (plombémie). Des informations sur la prévention du saturnisme peuvent être obtenues auprès des directions départementales de l'équipement ou des directions départementales des affaires sanitaires et sociales, ou sur les sites Internet des ministères chargés de la santé et du logement.

9.2 Illustrations

Aucune photo/illustration n'a été jointe à ce rapport.

9.3 Analyses chimiques du laboratoire

Aucune analyse chimique n'a été réalisée en laboratoire.



Certificat N° C3924

Monsieur Cyrille DEMARET

Certifié dans le cadre du processus de certification PR04 et / ou PR16 consultable sur www.qualixpert.com conformément à l'ordonnance 2005-655 titre III du 8 juin 2005 et au décret 2006-1114 du 05 septembre 2006.



dans le(s) domaine(s) suivant(s) :

Constat de risque d'exposition au plomb	Certificat valable Du 22/02/2024 au 21/02/2031	Arrêté du 24 décembre 2021 définissant les critères de certification des opérateurs de diagnostic technique et des organismes de formation et d'accréditation des organismes de certification.
Etat relatif à la présence de termites dans le bâtiment mention France Métropolitaine	Certificat valable Du 22/02/2024 au 21/02/2031	Arrêté du 24 décembre 2021 définissant les critères de certification des opérateurs de diagnostic technique et des organismes de formation et d'accréditation des organismes de certification.
Etat des installations intérieures d'électricité	Certificat valable Du 20/03/2024 au 19/03/2031	Arrêté du 24 décembre 2021 définissant les critères de certification des opérateurs de diagnostic technique et des organismes de formation et d'accréditation des organismes de certification.
Etat des installations intérieures de gaz	Certificat valable Du 20/03/2024 au 19/03/2031	Arrêté du 24 décembre 2021 définissant les critères de certification des opérateurs de diagnostic technique et des organismes de formation et d'accréditation des organismes de certification.
Diagnostic de performance énergétique individuel	Certificat valable Du 18/04/2024 au 17/04/2031	Arrêté du 24 décembre 2021 définissant les critères de certification des opérateurs de diagnostic technique et des organismes de formation et d'accréditation des organismes de certification.
Amiante avec mention	Certificat valable Du 18/04/2024 au 17/04/2031	Arrêté du 24 décembre 2021 définissant les critères de certification des opérateurs de diagnostic technique et des organismes de formation et d'accréditation des organismes de certification.

Date d'établissement le lundi 22 avril 2024

Marjorie ALBERT
Directrice Administrative

P/O Audrey MARTINS

Une certification peut être suspendue, modifiée ou retirée à tout moment.
Pour une utilisation appropriée de ce certificat, la portée des certifications et leurs validités doivent être vérifiées sur le site internet de la CFC QUALIXPERT www.qualixpert.com.

F09 Certification de compétence version N 010120

LCC 17 rue Borel - 81100 Castres
Tél. : 05 63 48 06 13 - www.qualixpert.com
SAS au capital de 8000 euros - APE 7120B - RCS Castres SIRET 493 037 832 00018

Pour consultation uniquement - Ne peut être utilisé pour un bail *



LPA-1 Analyseur Plomb

Note d'information – Concernant la durée d'utilisation d'une source Cobalt 57 dans un analyseur plomb LPA-1

A l'attention de toute personne détenant et utilisant un analyseur plomb LPA-1

La source isotope Cobalt 57, intégrée dans l'analyseur plomb LPA-1, est utilisée dans le cadre de la détection de plomb dans les peintures.

Le postulat admis est le suivant :

⇒ La limite d'utilisation de la source Cobalt 57 d'un analyseur plomb, d'une activité initiale de 444 MBq, est atteinte après un maximum de 24 mois.

Ce postulat est indépendant de la manière dont est utilisé l'appareil. Le déclin de la source commence au moment de l'assemblage de celle-ci dans l'appareil. Avec le déclin naturel de la source, le temps de réponse de l'appareil s'accroît. La procédure de contrôle de la calibration de l'appareil (Se reporter au manuel d'instruction) détermine si l'appareil est toujours opérationnel. Au delà d'une période maximale de 24 mois, l'analyseur plomb LPA-1 n'est plus opérationnel, en d'autres termes l'appareil n'est plus conforme aux exigences de la procédure de contrôle de la calibration.

La durée d'utilisation d'une source varie en fonction de l'activité initiale de la source (Maximum 444 MBq) et de caractéristiques électroniques.

Le renouvellement obligatoire de la source de l'analyseur plomb LPA-1 doit s'effectuer dans un délai maximum de 24 mois. Si l'appareil ne satisfait plus aux exigences de la procédure de contrôle de la calibration, alors la source de l'appareil doit être renouvelée à ce moment là.

Madame, Monsieur, veuillez agréer nos salutations distinguées.

Protec Instruments



PROTEC INSTRUMENTS - Appareils de mesures, de tests et de contrôles pour le diagnostic immobilier
8 avenue du 1er mai • 91120 Palaiseau • Tél. 01 69 32 01 00 • Fax 01 69 32 02 00 • www.protecinstruments.com



Rapport de mission de repérage des matériaux et produits contenant de l'amiante pour l'établissement du constat établi à l'occasion de la vente d'un immeuble bâti (listes A et B de l'annexe 13-9 du Code de la Santé publique)

Numéro de dossier : 2024.09.17.42727.Gilbert
Date du repérage : 23/09/2024



Conclusion

Dans le cadre de la mission décrite en tête de rapport, il a été repéré des matériaux et produits contenant de l'amiante.

Références réglementaires

Textes réglementaires	Articles L 271-4 à L 271-6 du code de la construction et de l'habitation, Art. L. 1334-13, R. 1334-20 et 21, R. 1334-23 et 24, Annexe 13.9 du Code de la Santé Publique; Arrêtés du 12 décembre 2012 et 26 juin 2013, décret 2011-629 du 3 juin 2011, arrêté du 1 ^{er} juin 2015.
Norme(s) utilisée(s)	Norme NF X 46-020 d'Août 2017 : Repérage des matériaux et produits contenant de l'amiante dans les immeubles bâtis

Immeuble bâti visité

Adresse	Rue : 43 avenue Michel Rambaud Bât., escalier, niveau, appartement n°, lot n°: , Lot numéro : NC Code postal, ville : 85400 LUCON Section cadastrale AV, Parcelles n° 210
Périmètre de repérage :
Type de logement :
Fonction principale du bâtiment : Habitation (maison individuelle)
Date de construction : < 1949

Le propriétaire et le commanditaire

Le(s) propriétaire(s) :	Nom et prénom : ... Mme Gilbert Adresse : 43 avenue Michel Rambaud 85400 LUCON
Le commanditaire	Nom et prénom : ... Mme Gilbert Adresse : 43 avenue Michel Rambaud 85400 LUCON

Le(s) signataire(s)

	NOM Prénom	Fonction	Organisme certification	Détail de la certification
Opérateur(s) de repérage ayant participé au repérage	CYRILLE DEMARET	Opérateur de repérage	LCC QUALIXPERT 17 rue Borrel 81100 CASTRES	Obtention : 18/04/2024 Échéance : 17/04/2031 N° de certification : C3924
Personne(s) signataire(s) autorisant la diffusion du rapport				
Raison sociale de l'entreprise : SAS ELMCR (Numéro SIRET : 83397658200019)				
Adresse : 18, rue des trois piliers, 85000 LA ROCHE SUR YON				
Désignation de la compagnie d'assurance : AXA				
Numéro de police et date de validité : 1038305104 / 31/12/2024				

Le rapport de repérage

Date d'émission du rapport de repérage : 24/09/2024, remis au propriétaire le 24/09/2024
Diffusion : le présent rapport de repérage ne peut être reproduit que dans sa totalité, annexes incluses
Pagination : le présent rapport avec les annexes comprises, est constitué de 26 pages, la conclusion est située en page 9.

Dans le cadre de sa mission décrite en tête de rapport, il a été repéré des matériaux et produits contenant de l'amiante.

Sommaire

- 1 Les conclusions
- 2 Le(s) laboratoire(s) d'analyses
- 3 La mission de repérage
 - 3.1 L'objet de la mission
 - 3.2 Le cadre de la mission
 - 3.2.1 L'intitulé de la mission
 - 3.2.2 Le cadre réglementaire de la mission
 - 3.2.3 L'objectif de la mission
 - 3.2.4 Le programme de repérage de la mission réglementaire.
 - 3.2.5 Programme de repérage complémentaire (le cas échéant)
 - 3.2.6 Le périmètre de repérage effectif
- 4 Conditions de réalisation du repérage
 - 4.1 Bilan de l'analyse documentaire
 - 4.2 Date d'exécution des visites du repérage in situ
 - 4.3 Écarts, adjonctions, suppressions par rapport aux articles en vigueur
 - 4.4 Plan et procédures de prélèvements
- 5 Résultats détaillés du repérage
 - 5.0 Identification des matériaux repérés de la liste A et B
 - 5.1 Liste des matériaux ou produits contenant de l'amiante, états de conservation, conséquences réglementaires (fiche de cotation)
 - 5.2 Liste des matériaux ou produits susceptibles de contenir de l'amiante, mais n'en contenant pas après analyse
- 6 Signatures
- 7 Annexes

1. – Les conclusions

Avertissement : les textes ont prévu plusieurs cadres réglementaires pour le repérage des matériaux ou produits contenant de l'amiante, notamment pour les cas de démolition d'immeuble. **La présente mission de repérage ne répond pas aux exigences prévues pour les missions de repérage des matériaux et produits contenant de l'amiante avant démolition d'immeuble ou avant réalisation de travaux dans l'immeuble concerné et son rapport ne peut donc pas être utilisé à ces fins.**

1.1. Dans le cadre de mission décrit à l'article 3.2, il a été repéré :

- des matériaux et produits contenant de l'amiante sur jugement de l'opérateur :

Plaques (fibres-ciment) (Extérieur - Abris de jardin) pour lequel il est recommandé de réaliser une évaluation périodique.*

Plaques (fibres-ciment) (Extérieur - Abris bois) pour lequel il est recommandé de réaliser une évaluation périodique.*

Plaques (fibres-ciment) (Parties extérieures) pour lequel il est recommandé de réaliser une action corrective de premier niveau.*

Conduits (Parties extérieures) pour lequel il est recommandé de réaliser une évaluation périodique.*

* Un détail des conséquences réglementaires et recommandations est fourni en annexe de ce rapport, il est rappelé la nécessité d'avertir de la présence d'amiante toute personne pouvant intervenir sur ou à proximité des matériaux et produits concernés ou de ceux les recouvrant ou les protégeant.

1.2. Dans le cadre de mission décrit à l'article 3.2 les locaux ou parties de locaux, composants ou parties de composants qui n'ont pu être visités et pour lesquels des investigations complémentaires sont nécessaires afin de statuer sur la présence ou l'absence d'amiante :

Localisation	Parties du local	Raison
Combles - Combles	Toutes	Pas de trappe de visite

Certains locaux, parties de locaux ou composants n'ont pas pu être sondés, des investigations approfondies doivent être réalisées afin d'y vérifier la présence éventuelle d'amiante. Les obligations

règlementaires du (des) propriétaire(s) prévues aux articles R.1334-15 à R.1334-18 du Code de la Santé Publique, ne sont pas remplies conformément aux dispositions de l'article 3 de l'arrêté du 2 Décembre 2012 (Listes "A" et "B"). De ce fait le vendeur reste responsable au titre des vices cachés en cas de présence d'Amiante. En cas de présence d'Amiante, et si il y a obligation de retrait, ce dernier sera à la charge du vendeur.

2. – Le(s) laboratoire(s) d'analyses

Raison sociale et nom de l'entreprise : ... Il n'a pas été fait appel à un laboratoire d'analyse
Adresse : -
Numéro de l'accréditation Cofrac : -

3. – La mission de repérage

3.1 L'objet de la mission

Dans le cadre de la vente de l'immeuble bâti, ou de la partie d'immeuble bâti, décrite en page de couverture du présent rapport, la mission consiste à repérer dans cet immeuble, ou partie d'immeuble, certains matériaux ou produits contenant de l'amiante conformément à la législation en vigueur.

Pour s'exonérer de tout ou partie de sa garantie des vices cachés, le propriétaire vendeur annexe à la promesse de vente ou au contrat de vente le présent rapport.

Pour consultation uniquement - Ne peut être utilisé pour un acte ou un bail *

3.2 Le cadre de la mission

3.2.1 L'intitulé de la mission

«Repérage en vue de l'établissement du constat établi à l'occasion de la vente de tout ou partie d'un immeuble bâti».

3.2.2 Le cadre réglementaire de la mission

L'article L 271-4 du code de la construction et de l'habitation prévoit qu' «en cas de vente de tout ou partie d'un immeuble bâti, un dossier de diagnostic technique, fourni par le vendeur, est annexé à la promesse de vente ou, à défaut de promesse, à l'acte authentique de vente. En cas de vente publique, le dossier de diagnostic technique est annexé au cahier des charges.»

Le dossier de diagnostic technique comprend, entre autres, «l'état mentionnant la présence ou l'absence de matériaux ou produits contenant de l'amiante prévu à l'article L. 1334-13 du même code».

La mission, s'inscrivant dans ce cadre, se veut conforme aux textes réglementaires de référence mentionnés en page de couverture du présent rapport.

3.2.3 L'objectif de la mission

«Le repérage a pour objectif d'identifier et de localiser les matériaux et produits contenant de l'amiante mentionnés en annexe du Code de la santé publique.»

L'Annexe du Code de la santé publique est l'annexe 13.9 (liste A et B).

3.2.4 Le programme de repérage de la mission réglementaire

Le programme de repérage est défini à minima par l'Annexe 13.9 (liste A et B) du Code de la santé publique et se limite pour une mission normale à la recherche de matériaux et produits contenant de l'amiante dans les composants et parties de composants de la construction y figurant.

En partie droite l'extrait du texte de l'annexe 13.9

Important : Le programme de repérage de la mission de base est limitatif. Il est plus restreint que celui élaboré pour les missions de repérage de matériaux ou produits contenant de l'amiante avant démolition d'immeuble et celui à élaborer avant réalisation de travaux.

3.2.5 Programme de repérage complémentaire (cas échéant)

En plus du programme de repérage réglementaire, le présent rapport porte sur les parties de composants suivantes :

Composant de la construction	Partie du composant ayant été inspecté (Description)	Sur demande ou sur information
Néant	-	

3.2.6 Le périmètre de repérage effectif

Il s'agit de l'ensemble des locaux ou parties de l'immeuble concerné par la mission de repérage figurant sur le schéma de repérage joint en annexe à l'exclusion des locaux ou parties d'immeuble n'ayant pu être visités.

Descriptif des pièces visitées

RDC - Entrée,
RDC - Salon,
RDC - Cuisine,
RDC - Escalier,

RDC - Placard sous escalier,
Extérieur - Abris de jardin,
Extérieur - Abris bois,
1er étage - Palier,

Liste A	
Composant de la construction	Partie du composant à vérifier ou à sonder
Flocages, Calorifugeages, Faux plafonds	Flocages
	Calorifugeages
	Faux plafonds

Liste B	
Composant de la construction	Partie du composant à vérifier ou à sonder
1. Parois verticales intérieures	
Murs, Cloisons "en dur" et Poteaux (périphériques et intérieurs)	Enduits projetés
	Revêtements durs (plaques de menuiseries)
	Revêtements durs (amiante-ciment)
	Entourages de poteaux (carton)
	Entourages de poteaux (amiante-ciment)
	Entourages de poteaux (matériau sandwich)
	Entourages de poteaux (carton+plâtre)
Coffrage perdu	
Cloisons (légères et préfabriquées), Cloisons et Coffres verticaux	Enduits projetés
	Panneaux de cloisons

2. Planchers et plafonds	
Plafonds, Poutres et Charpentes, Gaires et Coffres Horizontaux	Enduits projetés
	Panneaux collés ou vissés
Planchers	Dalles de sol

3. Conduits, canalisations et équipements intérieurs	
Conduits de fluides (air, eau, autres fluides)	Conduits
	Enveloppes de calorifuges
Clapets / volets coupe-feu	Clapets coupe-feu
	Volets coupe-feu
	Rebouchage
Portes coupe-feu	Joints (tresses)
	Joints (bandes)
Vide-ordures	Conduits

4. Eléments extérieurs	
Toitures	Plaques (composites)
	Plaques (fibres-ciment)
	Ardoises (composites)
	Ardoises (fibres-ciment)
	Accessoires de couvertures (composites)
	Accessoires de couvertures (fibres-ciment)
	Bardeaux bitumineux
Bardages et façades légères	Plaques (composites)
	Plaques (fibres-ciment)
	Ardoises (composites)
	Ardoises (fibres-ciment)
	Panneaux (composites)
	Panneaux (fibres-ciment)
Conduits en toiture et façade	Conduites d'eaux pluviales en amiante-ciment
	Conduites d'eaux usées en amiante-ciment
	Conduits de fumée en amiante-ciment

Pour consultation uniquement - Ne peut être utilisé pour inspecter ou un bail *

RDC - WC,
RDC - Véranda,

1er étage - Chambre 1,
1er étage - Chambre 2,
Extérieur - Jardin

Localisation	Description
RDC - Entrée	Sol : Carrelage et Brut Mur A, B, C, D : Plâtre ou assimilé et Tapiserie Plafond : Plâtre ou assimilé et Peinture Plinthes : Bois et Peinture Porte A : Bois et Peinture
RDC - Salon	Sol : Carrelage et Brut Mur A, B, C, D, E : Plâtre ou assimilé et Tapiserie Plafond : Plâtre ou assimilé et Peinture Plinthes : Bois et Peinture Fenêtre A : PVC Porte A : Bois et Peinture Embrasure fenêtre B : Plâtre ou assimilé et Peinture Allège fenêtre B : Plâtre et Peinture Moulure porte A : Bois et Peinture Moulure Embrasure B : Bois et Peinture Volets B : PVC Cheminée Tablette : Marbre et Brut Cheminée linteau : Marbre et Brut Cheminée jambage : marbre et Brut Cheminée coeur : Plâtre et Peinture
RDC - Cuisine	Sol : Carrelage et Brut Mur A, B, C, D : Plâtre ou assimilé et Peinture Plafond : Plâtre ou assimilé et Peinture Plinthes : Bois et Peinture Fenêtre D : PVC Porte A : Bois et Peinture Embrasure fenêtre D : Plâtre ou assimilé et Peinture Moulure porte A : Bois et Peinture Moulure Embrasure D : Bois et Peinture
RDC - Escalier	Escalier Limon D : Bois et Vernis Escalier balustre D : Bois et Vernis Escalier Marche : Bois et Vernis Escalier contre marche : Bois et Vernis Escalier main courante D : Bois et Vernis Mur B, C : Plâtre ou assimilé et Peinture Plafond : Plâtre ou assimilé et Peinture
RDC - Véranda	Sol : Béton et Brut Mur A, B, C, D : ciment et Peinture Plafond : Polycarbonate et Brut Fenêtre C : Métal et Peinture Porte 1 A : PVC Porte 2 C : Métal et Peinture Embrasure porte C : ciment et Peinture Allège fenêtre C : ciment et Peinture
RDC - WC	Sol : Carrelage et Brut Mur A, B, C, D : ciment et Peinture Plafond : Polycarbonate et Brut Porte A : Bois et Peinture Fenêtre 1 B : Bois et Peinture Fenêtre 2 B : Métal et Peinture
RDC - Placard sous escalier	Sol : Béton et Brut Mur A : Bois et Brut Mur B, C, D : Plâtre ou assimilé et Peinture Plafond : Bois et Brut Porte A : Bois et Brut
1er étage - Palier	Sol : Parquet et Vernis Mur A, B, C, D : Plâtre ou assimilé et Tapiserie Plafond : Plâtre ou assimilé et Peinture Plinthes : Bois et Peinture Porte 1 C : Bois et Peinture Porte 2 D : Bois et Peinture Moulure porte 1 C : Bois et Peinture Moulure porte 2 D : Bois et Peinture
1er étage - Chambre	Sol : Parquet et Vernis Mur A, B, C, D, E : Plâtre ou assimilé et Tapiserie Plafond : Plâtre ou assimilé et Peinture Plinthes : Bois et Peinture Fenêtre C : Bois et Peinture Porte A : Bois et Peinture Embrasure fenêtre C : Plâtre ou assimilé et Peinture Allège fenêtre C : Plâtre ou assimilé et Peinture Moulure porte A : Bois et Peinture Moulure Embrasure C : Bois et Peinture Volets C : Métal et Peinture

Pour consultation uniquement / Ne peut être utilisé pour un bail *

Localisation	Description
1er étage - Chambre 2	Sol : Parquet et Vernis Mur A, B, C, D : Plâtre ou assimilé et Tapisserie Plafond : Plâtre ou assimilé et Peinture Plinthes : Bois et Peinture Fenêtre D : Bois et Peinture Porte A : Bois et Peinture Embrasure fenêtre D : Plâtre ou assimilé et Peinture Allège fenêtre D : Plâtre ou assimilé et Peinture Moulure porte A : Bois et Peinture Volets D : Métal et Peinture
Extérieur - Abris de jardin	Sol Béton Mur Parpaing, pierre Plafond Panneaux fibrociment Fenêtre(s) en bois Porte(s) en bois
Extérieur - Abris bois	Sol Béton Mur Parpaing, pierre, bois Plafond Panneaux fibrociment Fenêtre(s) en bois Porte(s) en bois
Extérieur - Jardin	Sol Terre et herbe, plantations diverses

4. – Conditions de réalisation du repérage

4.1 Bilan de l'analyse documentaire

Documents demandés	Documents remis
Rapports concernant la recherche d'amiante déjà réalisés	-
Documents décrivant les ouvrages, produits, matériaux et protections physiques mises en place	-
Eléments d'information nécessaires à l'accès aux parties de l'immeuble bâti en toute sécurité	-

Observations :

Néant

4.2 Date d'exécution des visites du repérage in situ

Date de la commande : 24/09/2024

Date(s) de visite de l'ensemble des locaux : 23/09/2024

Personne en charge d'accompagner l'opérateur de repérage :

4.3 Écarts, adjonctions, suppressions par rapport aux arrêtés en vigueur

La mission de repérage s'est déroulée conformément aux prescriptions des arrêtés.

Observations	Oui	Non	Sans Objet
Plan de prévention réalisé avant intervention sur site	-	-	X
Vide sanitaire accessible			X
Combles ou toiture accessibles et visitables			X

4.4 Plan et procédures de prélèvements

Néant

5. – Résultats détaillés du repérage

5.0.1 Liste des matériaux repérés de la liste A

Localisation	Identifiant + Description	Conclusion (justification)	Etat de conservation	Commentaires
Néant				

Aucun autre matériau de la liste A n'a été repéré dans périmètre de repérage mentionné au paragraphe 3.2.6

5.0.1 Liste des matériaux repérés de la liste B

Localisation	Identifiant + Description	Conclusion (justification)	Etat de conservation	Commentaires
Extérieur - Abris de jardin	Identifiant: ZPSO001 Description: Plaques (fibres-ciment)	Présence d'amiante (sur jugement de l'opérateur)	EP (Z-III-RF)	
Extérieur - Abris bois	Identifiant: ZPSO002 Description: Plaques (fibres-ciment)	Présence d'amiante (sur jugement de l'opérateur)	EP (Z-III-RF)	

Localisation	Identifiant + Description	Conclusion (justification)	Etat de conservation	Commentaires
Parties extérieures	Identifiant: ZPSO003 Description: Plaques (fibres-ciment)	Présence d'amiante (sur jugement de l'opérateur)	AC1 (Z-II-RM)	
	Identifiant: ZPSO004 Description: Conduits	Présence d'amiante (sur jugement de l'opérateur)	EP (Z-III-RF)	

Aucun autre matériau de la liste B n'a été repéré dans périmètre de repérage mentionné au paragraphe 3.2.6

5.1 Liste des matériaux ou produits contenant de l'amiante, états de conservation, conséquences réglementaires (fiche de cotation)

Matériaux ou produits contenant de l'amiante

Localisation	Identifiant + Description	Conclusion (justification)	Etat de conservation et préconisations*	Photo
Extérieur - Abris de jardin	Identifiant: ZPSO001 Description: Plaques (fibres-ciment) Liste selon annexe.13-9 du CSP: B	Présence d'amiante (sur jugement de l'opérateur)	Matériau non dégradé Résultat EP** Préconisation : Il est recommandé de réaliser une évaluation périodique.	
Extérieur - Abris bois	Identifiant: ZPSO002 Description: Plaques (fibres-ciment) Liste selon annexe.13-9 du CSP: B	Présence d'amiante (sur jugement de l'opérateur)	Matériau non dégradé Résultat EP** Préconisation : Il est recommandé de réaliser une évaluation périodique.	
Parties extérieures	Identifiant: ZPSO003 Description: Plaques (fibres-ciment) Liste selon annexe.13-9 du CSP: B	Présence d'amiante (sur jugement de l'opérateur)	Matériau dégradé (étendue ponctuelle) Résultat AC1** Préconisation : Il est recommandé de réaliser une action corrective de premier niveau.	
	Identifiant: ZPSO004 Description: Conduits Liste selon annexe.13-9 du CSP: B	Présence d'amiante (sur jugement de l'opérateur)	Matériau non dégradé Résultat EP** Préconisation : Il est recommandé de réaliser une évaluation périodique.	

* Un détail des conséquences réglementaires et recommandations est fournis en annexe 7.4 de ce présent rapport
 ** détails fournis en annexe 7.3 de ce présent rapport

Nota : Dès réception de ce rapport, il est nécessaire d'avertir de la présence d'amiante toute personne pouvant intervenir sur ou à proximité des matériaux amiantes ou de ceux les recouvrant ou les protégeant.

5.2 Listes des matériaux et produits ne contenant pas d'amiante après analyse

Localisation	Identifiant + Description
Néant	

6. – Signatures

Nota : Le présent rapport est établi par une personne dont les compétences sont certifiées par **LCC QUALIXPERT**

Fait à LUCON, le 23/09/2024

Par : CYRILLE DEMARET

Signature du représentant :

--

Pour consultation uniquement - Ne peut être utilisé pour un acte ou un bail *

ANNEXES

Au rapport de mission de repérage n° 2024.09.17.42727.Gilbert

Informations conformes à l'annexe III de l'arrêté du 12 décembre 2012

Les maladies liées à l'amiante sont provoquées par l'inhalation des fibres. Toutes les variétés d'amiante sont classées comme substances cancérigènes avérées pour l'homme. L'inhalation de fibres d'amiante est à l'origine de cancers (mésothéliomes, cancers broncho-pulmonaires) et d'autres pathologies non cancéreuses (épanchement pleuraux, plaques pleurales).

L'identification des matériaux et produits contenant de l'amiante est un préalable à l'évaluation et à la prévention des risques liés à l'amiante. Elle doit être complétée par la définition et la mise en œuvre de mesures de gestion adaptées et proportionnées pour limiter l'exposition des occupants présents temporairement ou de façon permanente dans l'immeuble. L'information des occupants présents temporairement ou de façon permanente est un préalable essentiel à la prévention du risque d'exposition à l'amiante.

Il convient donc de veiller au maintien du bon état de conservation des matériaux et produits contenant de l'amiante afin de remédier au plus tôt aux situations d'usure anormale ou de dégradation.

Il conviendra de limiter autant que possible les interventions sur les matériaux et produits contenant de l'amiante qui ont été repérés et de faire appel aux professionnels qualifiés, notamment dans le cas de retrait ou de confinement de ce type de matériau ou produit.

Enfin, les déchets contenant de l'amiante doivent être éliminés dans des conditions strictes.

Renseignez-vous auprès de votre mairie ou de votre préfecture. Pour connaître les centres d'élimination près de chez vous, consultez la base de données « déchets » gérée par l'ADEME, directement accessible sur le site internet www.sinoe.org.

Sommaire des annexes

7 Annexes

7.1 Schéma de repérage

7.2 Rapports d'essais

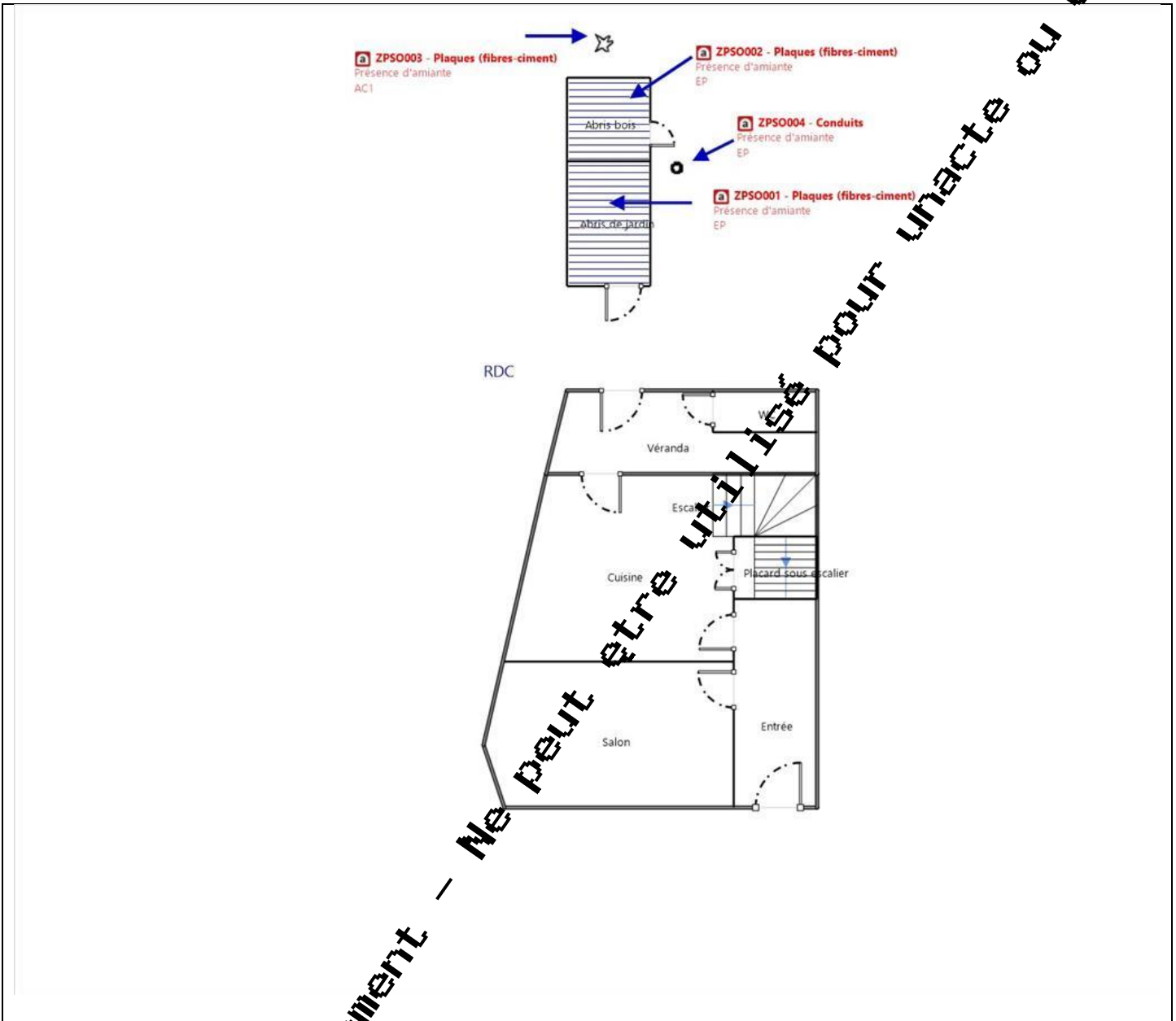
7.3 Grilles réglementaires d'évaluation de l'état de conservation des matériaux et produits contenant de l'amiante

7.4 Conséquences réglementaires et recommandations

7.5 Recommandations générales de sécurité

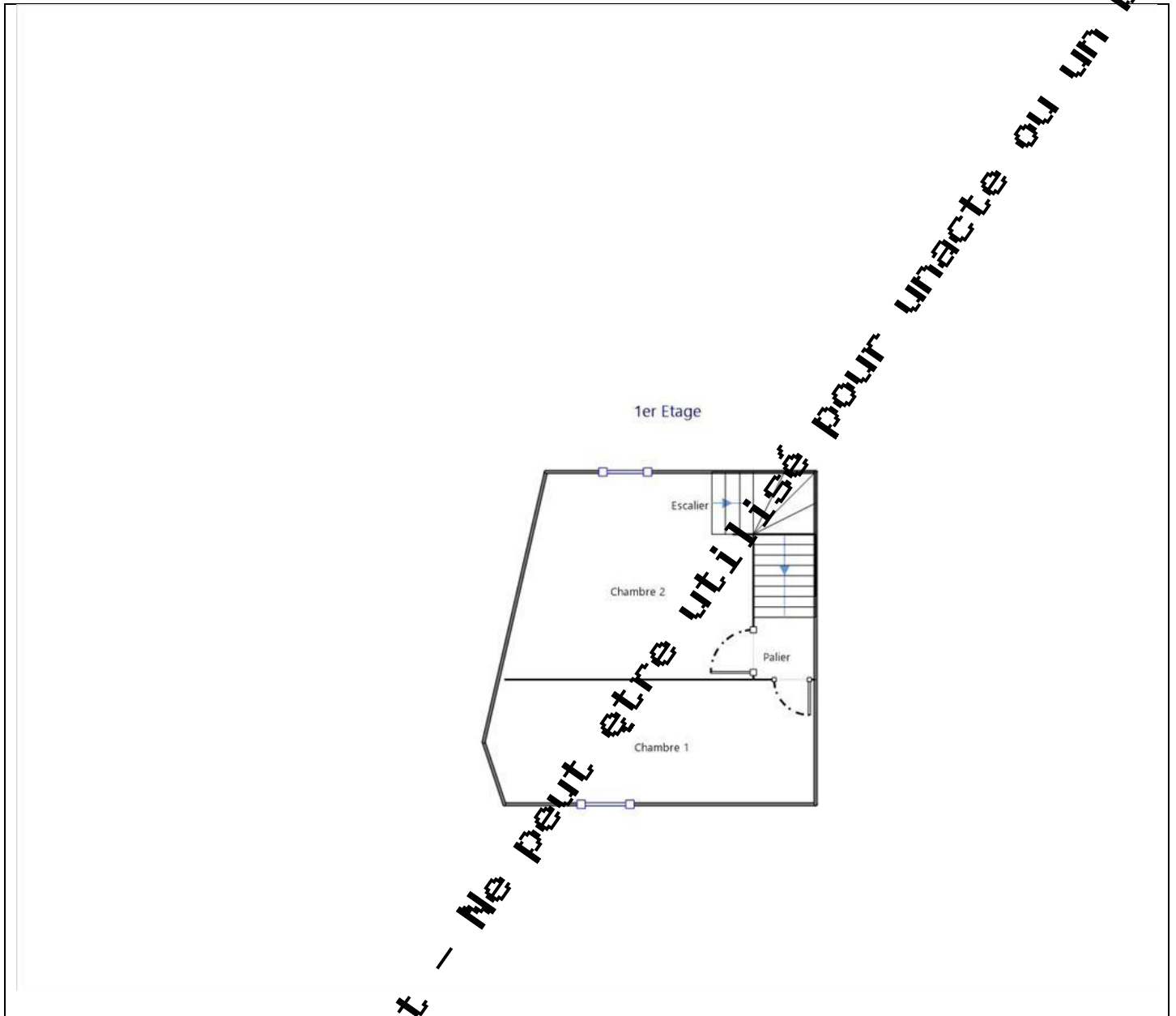
7.6 Documents annexés au présent rapport

7.1 - Annexe - Schéma de repérage



Ne peut être utilisé pour un acte ou un bail

Pour consultation uniquement



Légende

	Conduit en fibro-ciment		Dalles de sol	Nom du propriétaire : me Gilbert Adresse du bien : 43 avenue Michel Rambaud 85400 LUCON
	Conduit autre que fibro-ciment		Carrelage	
	Brides		Colle de revêtement	
	Dépôt de Matériaux contenant de l'amiante		Dalles de faux-plafond	
	Matériau ou produit sur lequel un doute persiste		Toiture en fibro-ciment	
	Présence d'amiante		Toiture en matériaux composites	

Photos

	<p>Photo n° Ph010 Localisation : Extérieur - Abris de jardin Ouvrage : Toitures Partie d'ouvrage : Plaques (fibres-ciment) Description : Plaques (fibres-ciment) Localisation sur croquis : ZPSO001</p>
	<p>Photo n° Ph011 Localisation : Parties extérieures Ouvrage : Toitures Partie d'ouvrage : Plaques (fibres-ciment) Description : Plaques (fibres-ciment) Localisation sur croquis : ZPSO003</p>
	<p>Photo n° Ph012 Localisation : Parties extérieures Ouvrage : Conduits de fluides (air, eau, autres fluides) Partie d'ouvrage : Conduits Description : Conduits Localisation sur croquis : ZPSO004</p>

7.2 - Annexe - Rapports d'essais

Identification des prélèvements :

Identifiant et prélèvement	Localisation	Composant de la construction	Parties du composant	Description
-	-	-	-	-

Pour consultation uniquement - Ne peut être utilisé pour un acte ou un bail

Copie des rapports d'essais :

Aucun rapport d'essai n'a été fourni ou n'est disponible

7.3 - Annexe - Evaluation de l'état de conservation des matériaux et produits contenant de l'amiante

Grilles d'évaluation de l'état de conservation des matériaux ou produit de la liste A

Aucune évaluation n'a été réalisée

Critères d'évaluation de l'état de conservation des matériaux ou produit de la liste A

1. Classification des différents degrés d'exposition du produit aux circulations d'air

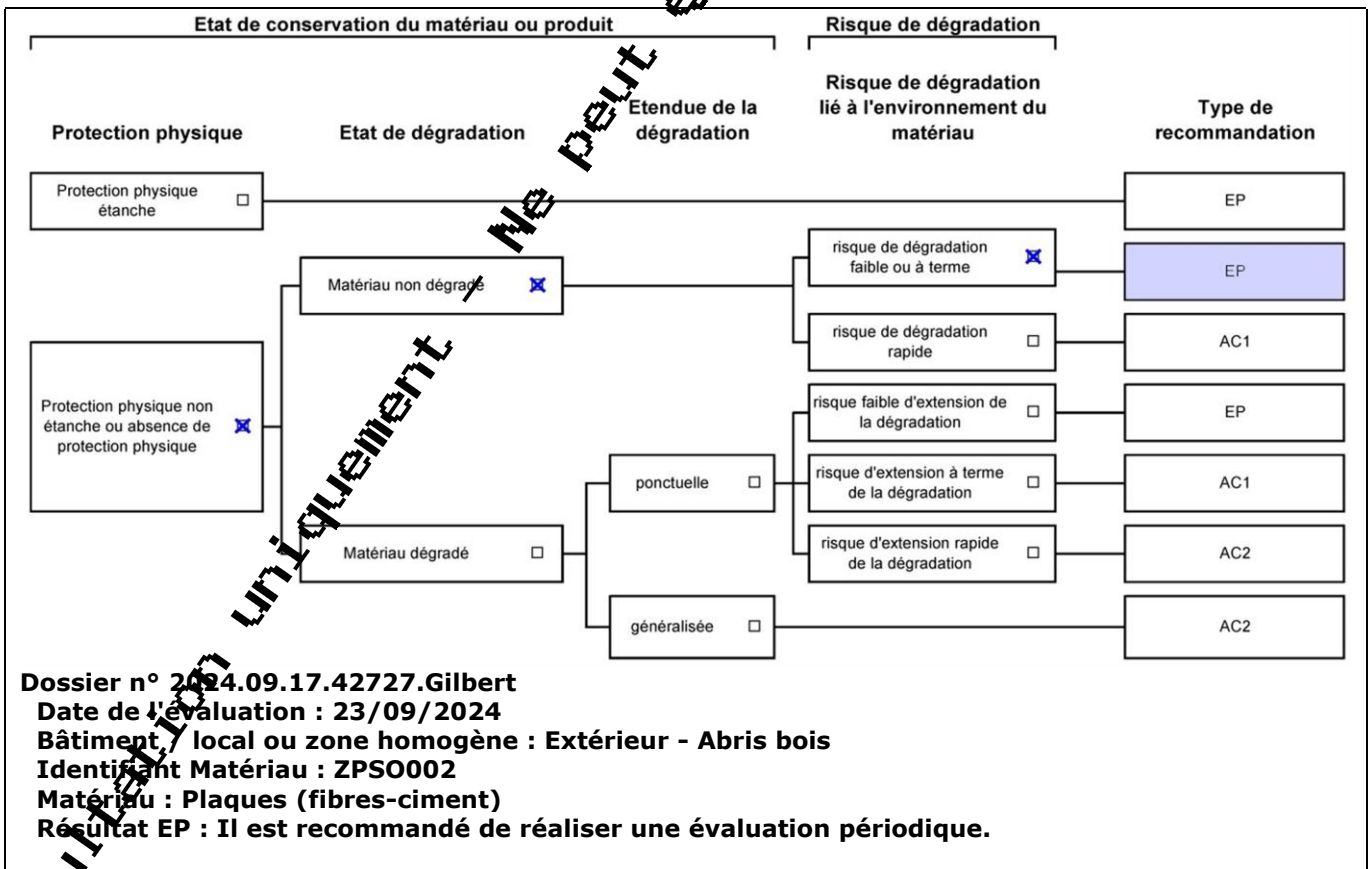
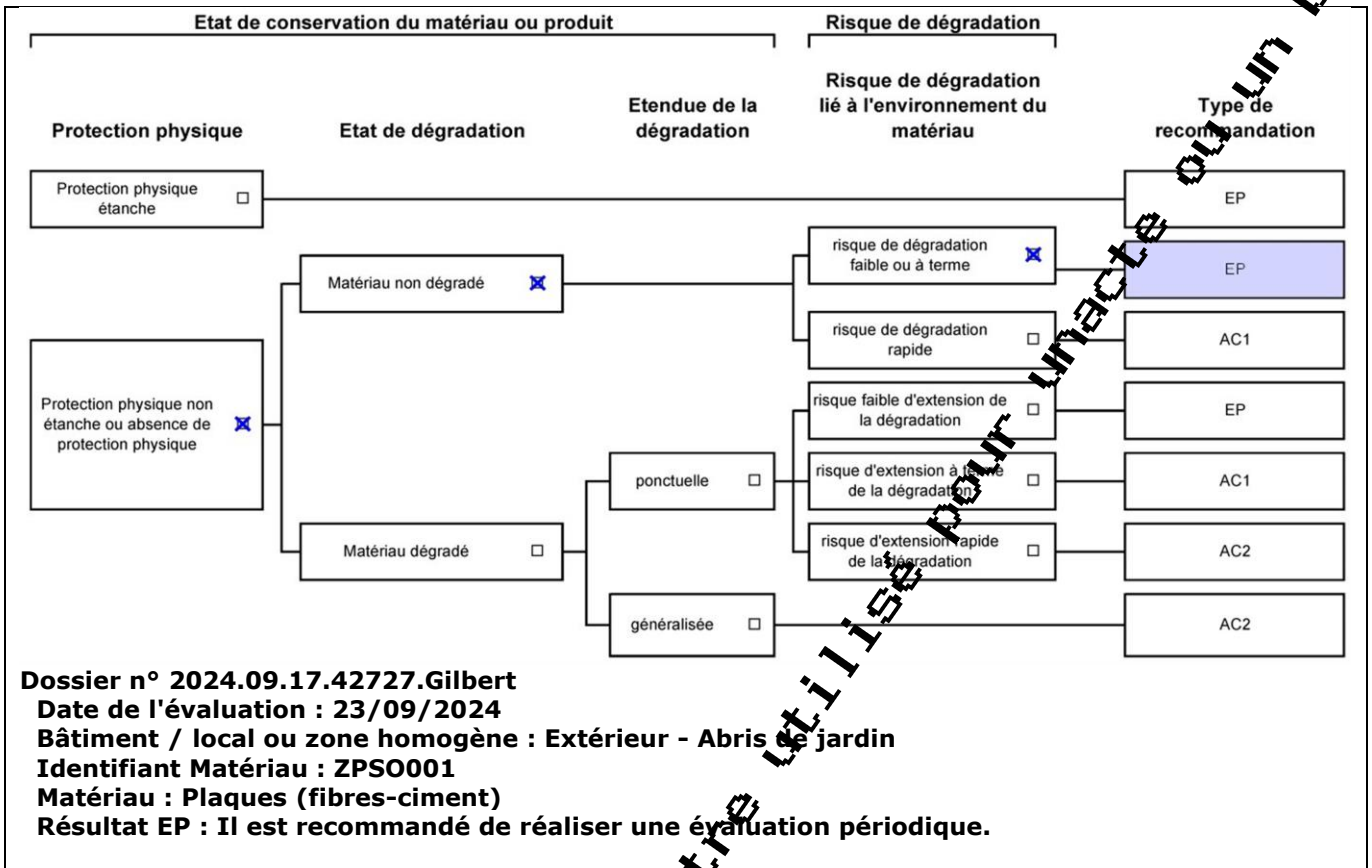
Fort	Moyen	Faible
<p>1° Il n'existe pas de système spécifique de ventilation, la pièce ou la zone homogène évaluée est ventilée par ouverture des fenêtres. ou</p> <p>2° Le faux plafond se trouve dans un local qui présente une (ou plusieurs) façade(s) ouverte(s) sur l'extérieur susceptible(s) de créer des situations à forts courants d'air, ou</p> <p>3° Il existe un système de ventilation par insufflation d'air dans le local et l'orientation du jet d'air est telle que celui-ci affecte directement le faux plafond contenant de l'amiante.</p>	<p>1° Il existe un système de ventilation par insufflation d'air dans le local et l'orientation du jet est telle que celui-ci n'affecte pas directement le faux plafond contenant de l'amiante, ou</p> <p>2° Il existe un système de ventilation avec reprise(s) d'air au niveau du faux plafond (système de ventilation à double flux).</p>	<p>1° Il n'existe ni ouvrant ni système de ventilation spécifique dans la pièce ou la zone évaluée, ou</p> <p>2° Il existe dans la pièce ou la zone évaluée, un système de ventilation par extraction dont la reprise d'air est éloignée du faux plafond contenant de l'amiante.</p>

2. Classification des différents degrés d'exposition du produit aux chocs et vibrations

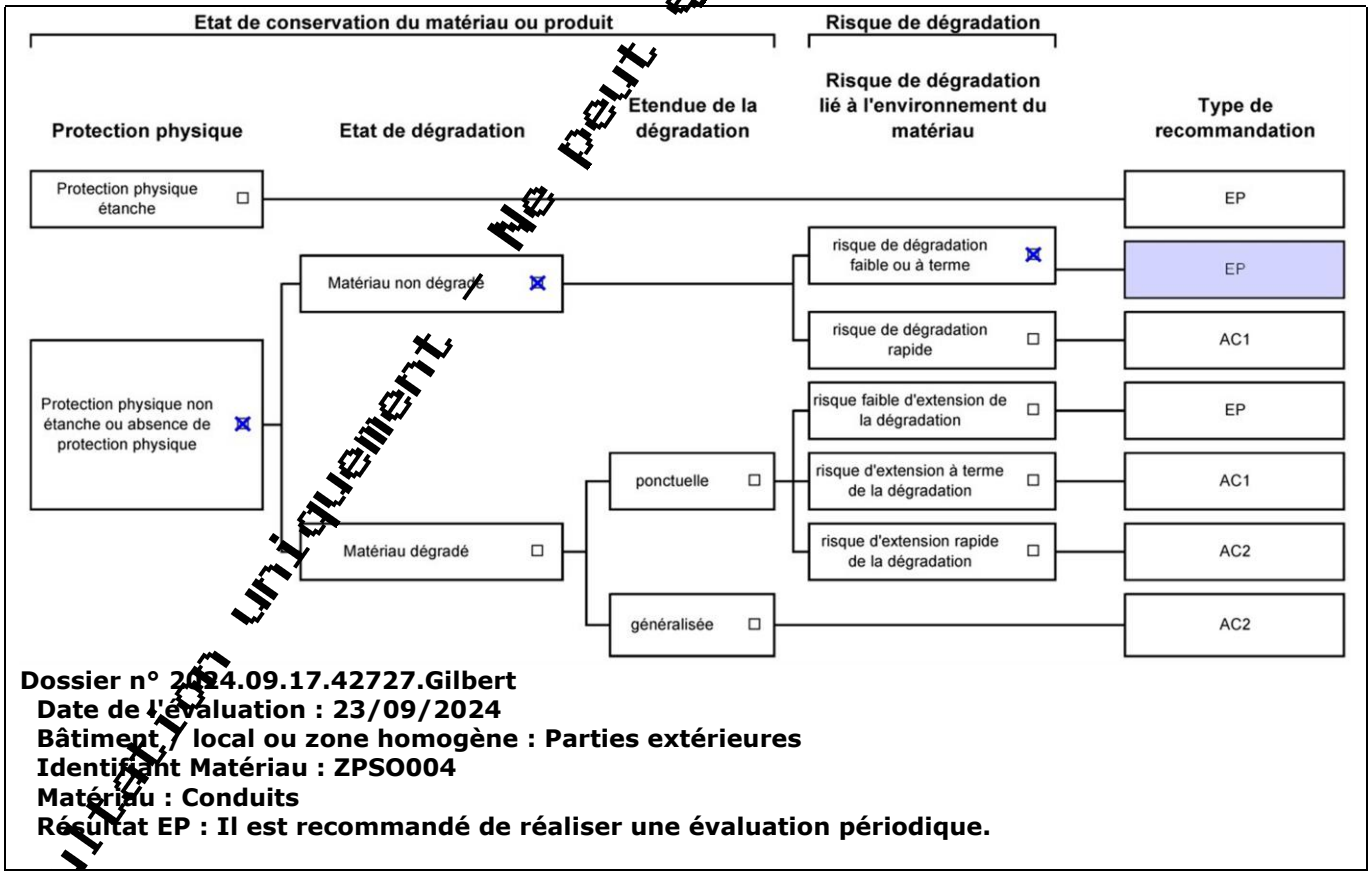
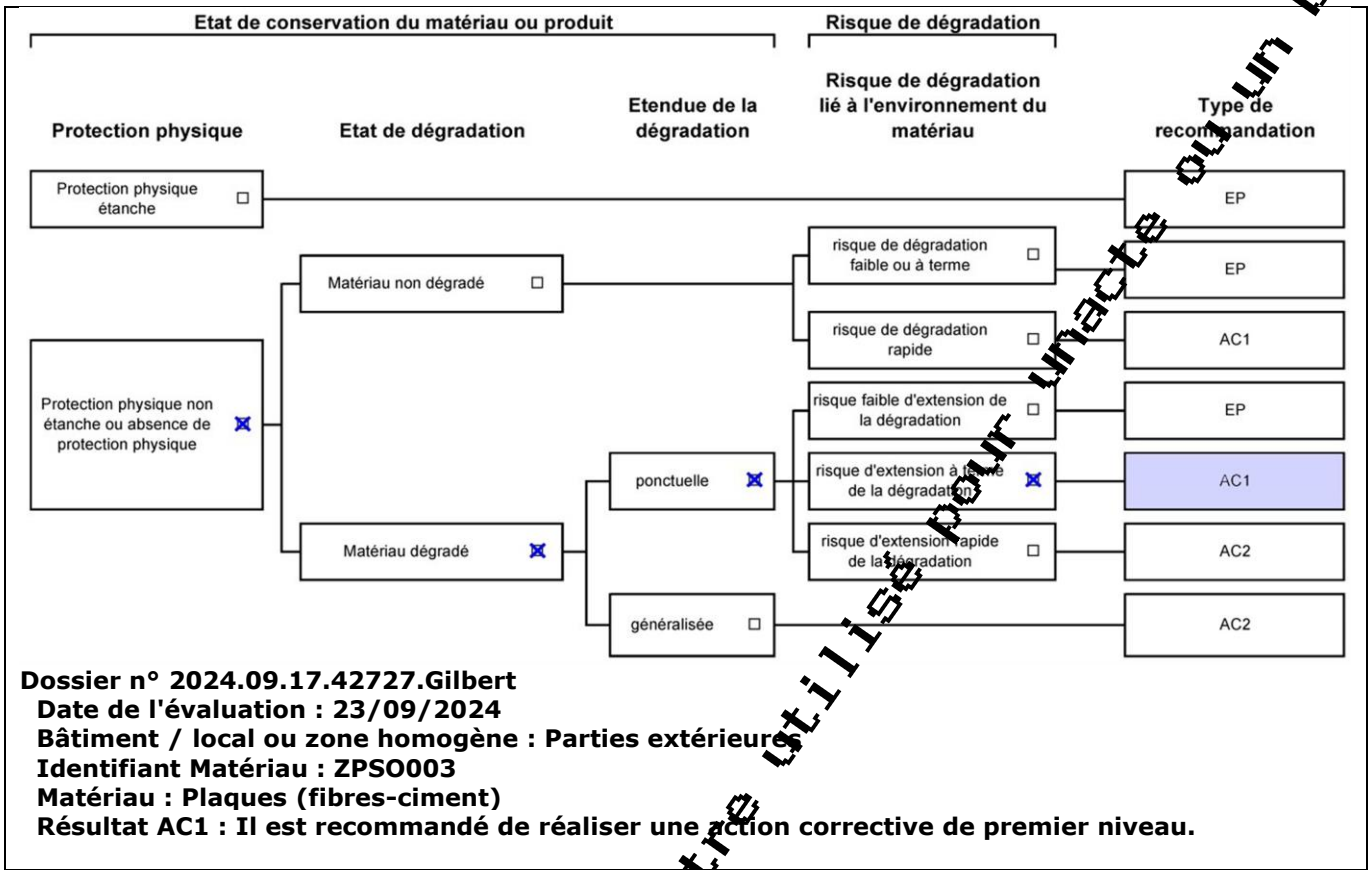
Fort	Moyen	Faible
<p>L'exposition du produit aux chocs et vibrations sera considérée comme forte dans les situations où l'activité dans le local ou à l'extérieur engendre des vibrations, ou rend possible les chocs directs avec le faux plafond contenant de l'amiante (ex : hall industriel, gymnase, discothèque...).</p>	<p>L'exposition du produit aux chocs et vibrations sera considérée comme moyenne dans les situations où le faux plafond contenant de l'amiante n'est pas exposé aux dommages mécaniques mais se trouve dans un lieu très fréquenté (ex : supermarché, piscine, théâtre,...).</p>	<p>L'exposition du produit aux chocs et vibrations sera considérée comme faible dans les situations où le faux plafond contenant de l'amiante n'est pas exposé aux dommages mécaniques, n'est pas susceptible d'être dégradé par les occupants ou se trouve dans un local utilisé à des activités tertiaires passives.</p>

Grilles d'évaluation de l'état de conservation des matériaux ou produit de la liste B

Pour consultation uniquement - Ne peut être utilisé pour Amiante ou un bail



Pour consultation uniquement - Ne peut être utilisée pour un acte de bail



Critères d'évaluation de l'état de conservation des matériaux ou produit de la liste B

Pour consultation uniquement - Ne peut être utilisée pour un acte de bail

1. Classification des niveaux de risque de dégradation ou d'extension de la dégradation du matériau.

Risque faible de dégradation ou d'extension de dégradation	Risque de dégradation ou d'extension à terme de la dégradation	Risque de dégradation ou d'extension rapide de la dégradation
L'environnement du matériau contenant de l'amiante ne présente pas ou très peu de risque pouvant entraîner à terme, une dégradation ou une extension de la dégradation du matériau.	L'environnement du matériau contenant de l'amiante présente un risque pouvant entraîner à terme, une dégradation ou une extension de la dégradation du matériau.	L'environnement du matériau contenant de l'amiante présente un risque important pouvant entraîner rapidement, une dégradation ou une extension de la dégradation du matériau.

Légende : EP = évaluation périodique ; AC1 = action corrective de premier niveau ; AC2 = action corrective de second niveau.

L'évaluation du risque de dégradation lié à l'environnement du matériau ou produit prend en compte :

- Les agressions physiques intrinsèques au local (ventilation, humidité, etc...) selon que le risque est probable ou avéré ;
- La sollicitation des matériaux ou produits liée à l'activité des locaux, selon qu'elle est exceptionnelle/faible ou quotidienne/forte.

Elle ne prend pas en compte certains facteurs fluctuants d'aggravation de la dégradation des produits et matériaux, comme la fréquence d'occupation du local, la présence d'animaux nuisibles, l'usage réel des locaux, un défaut d'entretien des équipements, etc...

7.4 - Annexe - Conséquences réglementaires et recommandations

Conservation et transmission de ce rapport (Article 11 de l'arrêté du 16 juillet 2019)

Si le donneur d'ordre n'est pas le propriétaire de l'immeuble bâti concerné par la mission de repérage, il adresse à ce dernier une copie du rapport établi par l'opérateur de repérage.

En cas de mission de repérage portant sur une partie privative d'un immeuble collectif à usage d'habitation, son propriétaire met à jour le contenu du « dossier amiante - parties privatives » (DAPP) prévu au I de l'article R. 1334-29-4 du code de la santé publique, en y intégrant les données issues du rapport ou du pré-rapport de repérage amiante avant travaux. Il tient à disposition et communique ce DAPP, ainsi complété, selon les modalités prévues au II de l'article R. 1334-29-4 du code de la santé publique.

En cas de mission de repérage portant sur les parties communes d'un immeuble collectif à usage d'habitation ou sur un immeuble non utilisé à fin d'habitation, son propriétaire met à jour le contenu du « dossier technique amiante » (DTA) prévu au I de l'article R. 1334-29-5 du code de la santé publique ainsi que de sa fiche récapitulative, en y intégrant les données issues du rapport ou du pré-rapport de repérage amiante avant travaux. Il tient à disposition et communique ce DTA, ainsi complété, selon les modalités prévues au II de l'article R. 1334-29-5 du code de la santé publique.

En cas de mission de repérage portant sur tout ou partie d'un immeuble d'habitation ne comprenant qu'un seul logement, son propriétaire conserve le rapport ou le pré-rapport restituant les conditions de réalisation et les conclusions de cette recherche d'amiante avant travaux. Il communique ce rapport ou ce pré-rapport, sur leur demande, à toute personne physique ou morale appelée à effectuer des travaux dans l'immeuble bâti ainsi qu'aux agents de contrôle de l'inspection du travail mentionnés à l'article L. 8211-1 du code du travail, aux agents du service de prévention des organismes de sécurité sociale et, en cas d'opération relevant du champ de l'article R. 4534-1 du code du travail, de l'organisme professionnel de prévention du bâtiment et des travaux publics.

Conséquences réglementaires suivant l'état de conservation des matériaux ou produit de la liste A

Article R1334-27 : En fonction du résultat du diagnostic obtenu à partir de la grille d'évaluation de l'arrêté du 12 décembre 2012, le propriétaire met en œuvre les préconisations mentionnées à l'article R.1334-20 selon les modalités suivantes :

Score 1 – L'évaluation périodique de l'état de conservation de ces matériaux et produits de la liste A contenant de l'amiante est effectué dans un délai maximal de trois ans à compter de la date de remise au propriétaire du rapport de repérage ou des résultats de la dernière évaluation de l'état de conservation, ou à l'occasion de toute modification substantielle de l'ouvrage et de son usage. La personne ayant réalisé cette évaluation en remet les résultats au propriétaire contre accusé de réception.

Score 2 – La mesure d'empoussièrément dans l'air est effectuée dans les conditions définies à l'article R1334-25, dans un délai de trois mois à compter de la date de remise au propriétaire du rapport de repérage ou des résultats de la dernière évaluation de l'état de conservation. L'organisme qui réalise les prélèvements d'air remet les résultats des mesures d'empoussièrément au propriétaire contre accusé de réception.

Score 3 – Les travaux de confinement ou de retrait de l'amiante sont mis en œuvre selon les modalités prévues à l'article R. 1334-29.

Article R1334-28 : Si le niveau d'empoussièrément mesuré dans l'air en application de l'article R1334-27 est inférieur ou égal à la valeur de cinq fibres par litre, le propriétaire fait procéder à l'évaluation périodique de l'état de conservation des matériaux et produits de la liste A contenant de l'amiante prévue à l'article R1334-20, dans un délai maximal de trois ans à compter de la date de remise des résultats des mesures d'empoussièrément ou à l'occasion de toute modification substantielle de l'ouvrage ou de son usage.

Si le niveau d'empoussièrément mesuré dans l'air en application de l'article R1334-27 est supérieur à cinq fibres par litre, le propriétaire fait procéder à des travaux de confinement ou de retrait de l'amiante, selon les modalités prévues à l'article R1334-29.

Article R1334-29 : Les travaux précités doivent être achevés dans un délai de trente-six mois à compter de la date à laquelle sont remis au propriétaire le rapport de repérage ou les résultats des mesures d'empoussièrément ou de la dernière évaluation de l'état de conservation.

Pendant la période précédant les travaux, des mesures conservatoires appropriées doivent être mises en œuvre afin de réduire l'exposition des occupants et de la maintenir au niveau le plus bas possible, et dans tous les cas à un niveau d'empoussièrément inférieur à cinq fibres par litre. Les mesures conservatoires ne doivent conduire à aucune sollicitation des matériaux et produits concernés par les travaux.

Le propriétaire informe le préfet du département du lieu d'implantation de l'immeuble concerné, dans un délai de deux mois à compter de la date à laquelle sont remis le rapport de repérage ou les résultats des mesures d'empoussièrément ou de la dernière évaluation de l'état de conservation, des mesures conservatoires mises en œuvres, et, dans un délai de douze mois, des travaux à réaliser et de l'échéancier proposé.

Article R. 1334-29-3 :

1) A l'issue des travaux de retrait ou de confinement de matériaux et produits de la liste A mentionnés à l'article R.1334-29, le propriétaire fait procéder par une personne mentionnée au premier alinéa de l'article R.1334-23, avant toute restitution des locaux traités, à un examen visuel de l'état des surfaces traitées. Il fait également procéder, dans les conditions définies à l'article R.1334-25, à une mesure du niveau d'empoussièrément dans l'air après démantèlement du dispositif de confinement. Ce niveau doit être inférieur ou égal à cinq fibres par litre.

Pour consultation uniquement - Me Pierre-Philippe Gilibert - Amiante

II) Si les travaux ne conduisent pas au retrait total des matériaux et produits de la liste A contenant de l'amiante, il est procédé à une évaluation périodique de l'état de conservation de ces matériaux et produits résiduels dans les conditions prévues par l'arrêté mentionné à l'article R. 334-20, dans un délai maximal de trois ans à compter de la date à laquelle sont remis les résultats du contrôle ou à l'occasion de toute modification substantielle de l'ouvrage ou de son usage.

III) Lorsque des travaux de retrait ou de confinement de matériaux et produits de la liste B contenant de l'amiante sont effectués à l'intérieur de bâtiment occupés ou fréquentés, le propriétaire fait procéder, avant toute restitution des locaux traités, à l'examen visuel et à la mesure d'empoussièrement dans l'air mentionnée au premier alinéa du présent article.

Détail des préconisations suivant l'état de conservation des matériaux ou produit de la liste B

- Réalisation d'une « évaluation périodique »**, lorsque le type de matériau ou produit concerné contenant de l'amiante, la nature et l'étendue des dégradations qu'il présente et l'évaluation du risque de dégradation ne conduisent pas à conclure à la nécessité d'une action de protection immédiate sur le matériau ou produit, consistant à :
 - Contrôler périodiquement que l'état de dégradation des matériaux et produits concernés ne s'aggrave pas et, le cas échéant, que leur protection demeure en bon état de conservation ;
 - Rechercher, le cas échéant, les causes de dégradation et prendre les mesures appropriées pour les supprimer.
- Réalisation d'une « action corrective de premier niveau »**, lorsque le type de matériau ou produit concerné contenant de l'amiante, la nature et l'étendue des dégradations et l'évaluation du risque de dégradation conduisent à conclure à la nécessité d'une action de remise en état limitée au remplacement, au recouvrement ou à la protection des seuls éléments dégradés, consistant à :
 - Rechercher les causes de la dégradation et définir les mesures correctives appropriées pour les supprimer ;
 - Procéder à la mise en œuvre de ces mesures correctives afin d'éviter toute nouvelle dégradation et, dans l'attente, prendre les mesures de protection appropriées afin de limiter le risque de dispersion des fibres d'amiante ;
 - Veiller à ce que les modifications apportées ne soient pas de nature à aggraver l'état des autres matériaux et produits contenant de l'amiante restant accessibles dans la même zone ;
 - Contrôler périodiquement que les autres matériaux et produits restant accessibles ainsi que, le cas échéant, leur protection demeurent en bon état de conservation.Il est rappelé l'obligation de faire appel à une entreprise certifiée pour le retrait ou le confinement.
- Réalisation d'une « action corrective de second niveau »**, qui concerne l'ensemble d'une zone, de telle sorte que le matériau ou produit ne soit plus soumis à aucune agression ni dégradation, consistant à :
 - Prendre, tant que les mesures mentionnées au c) (paragraphe suivant) n'ont pas été mises en place, les mesures conservatoires appropriées pour limiter le risque de dégradation et la dispersion des fibres d'amiante. Cela peut consister à adapter, voire condamner l'usage des locaux concernés afin d'éviter toute exposition et toute dégradation du matériau ou produit contenant de l'amiante. Durant les mesures conservatoires, et afin de vérifier que celles-ci sont adaptées, une mesure d'empoussièrement est réalisée, conformément aux dispositions du code de la santé publique ;
 - Procéder à une analyse de risque complémentaire, afin de définir les mesures de protection ou de retrait les plus adaptées, prenant en compte l'intégralité des matériaux et produits contenant de l'amiante dans la zone concernée ;
 - Mettre en œuvre les mesures de protection ou de retrait définies par l'analyse de risque ;
 - Contrôler périodiquement que les autres matériaux et produits restant accessibles, ainsi que leur protection, demeurent en bon état de conservation.En fonction des situations particulières rencontrées lors de l'évaluation de l'état de conservation, des compléments et précisions à ces recommandations sont susceptibles d'être apportées.

7.5 - Annexe - Recommandations générales de sécurité

L'identification des matériaux et produits contenant de l'amiante est un préalable à l'évaluation et à la prévention des risques liés à la présence d'amiante dans un bâtiment. Elle doit être complétée par la définition et la mise en œuvre de mesures de gestion adaptées et proportionnées pour limiter l'exposition des occupants présents temporairement ou de façon permanente dans le bâtiment et des personnes appelées à intervenir sur les matériaux ou produits contenant de l'amiante. Les recommandations générales de sécurité définies ci-après rappellent les règles de base destinées à prévenir les expositions. Le propriétaire (ou, à défaut, l'exploitant) de l'immeuble concerné adapte ces recommandations aux particularités de chaque bâtiment et de ses conditions d'occupation ainsi qu'aux situations particulières rencontrées.

Ces recommandations générales de sécurité ne se substituent en aucun cas aux obligations réglementaires existantes en matière de prévention des risques pour la santé et la sécurité des travailleurs, inscrites dans le code du travail.

1. Informations générales

a) Dangerosité de l'amiante

Les maladies liées à l'amiante sont provoquées par l'inhalation des fibres. Toutes les variétés d'amiante sont classées comme substances cancérigènes avérées pour l'homme. Elles sont à l'origine de cancers qui peuvent atteindre soit la plèvre qui entoure les poumons (mésothéliomes), soit les bronches et/ou les poumons (cancers broncho-pulmonaires). Ces lésions surviennent longtemps (souvent entre 20 à 40 ans) après le début de l'exposition à l'amiante. Le Centre international de recherche sur le cancer (CIRC) a également établi récemment un lien entre exposition à l'amiante et cancers du larynx et des ovaires. D'autres pathologies, non cancéreuses, peuvent également survenir en lien avec une exposition à l'amiante. Il s'agit exceptionnellement d'épanchements pleuraux (liquide dans la plèvre) qui peuvent être récidivants ou de plaques pleurales (qui épaississent la plèvre). Dans le cas d'empoussièrement important, habituellement d'origine professionnelle, l'amiante peut provoquer une sclérose (asbestose) qui réduit la capacité respiratoire et peut dans les cas les plus graves produire une insuffisance respiratoire parfois mortelle. Le risque de cancer du poumon peut être majoré par l'exposition à d'autres agents cancérigènes, comme la fumée du tabac.

b) Présence d'amiante dans des matériaux et produits en bon état de conservation

L'amiante a été intégré dans la composition de nombreux matériaux utilisés notamment pour la construction. En raison de son caractère cancérigène, ses usages ont été restreints progressivement à partir de 1977, pour aboutir à une interdiction totale en 1997.

En fonction de leur caractéristique, les matériaux et produits contenant de l'amiante peuvent libérer des fibres d'amiante en cas d'usure ou lors d'intervention mettant en cause l'intégrité du matériau ou produit (par exemple perçage, ponçage, découpe, friction...). Ces situations peuvent alors conduire à des expositions importantes si des mesures de protection renforcées ne sont pas prises.

Pour rappelés matériaux et produits répertoriés aux listes A et B de l'annexe 13-9 du code de la santé publique font l'objet d'une évaluation de l'état de conservation dont les modalités sont définies par arrêté. Il convient de suivre les recommandations émises par les opérateurs de repérage dits « diagnostiqueurs » pour la gestion des matériaux ou produits repérés.

De façon générale, il est important de veiller au maintien en bon état de conservation des matériaux et produits contenant de l'amiante et de remédier au plus tôt aux situations d'usure anormale ou de dégradation de ceux-ci.

2. Intervention de professionnels soumis aux dispositions du code du travail

Il est recommandé aux particuliers d'éviter dans la mesure du possible toute intervention directe sur des matériaux et produits contenant de l'amiante et de faire appel à des professionnels compétents dans de telles situations.

Les entreprises réalisant des opérations sur matériaux et produits contenant de l'amiante sont soumises aux dispositions des articles R. 4412-94 à R. 4412-148 du code du travail. Les entreprises qui réalisent des travaux de retrait ou de confinement de matériaux et produits contenant de l'amiante doivent en particulier être certifiées dans les conditions prévues à l'article R. 4412-129. Cette certification est obligatoire à partir du 1er juillet 2013 pour les entreprises effectuant des travaux de retrait sur l'enveloppe extérieure des immeubles bâtis et à partir du 1er juillet 2014 pour les entreprises de génie civil.

Des documents d'information et des conseils pratiques de prévention adaptés sont disponibles sur le site Travailler-mieux (<http://www.travailler-mieux.gouv.fr>) et sur le site de l'Institut national de recherche et de sécurité pour la prévention des accidents de travail et des maladies professionnelles (<http://www.inrs.fr>).

3. Recommandations générales de sécurité

Il convient d'éviter au maximum l'émission de poussières notamment lors d'interventions ponctuelles non répétées, par exemple :

- perçage d'un mur pour accrocher un tableau ;
- remplacement de joints sur des matériaux contenant de l'amiante ;
- travaux réalisés à proximité d'un matériau contenant de l'amiante en bon état, par exemple des interventions légères dans des boîtiers électriques, sur des gaines ou des circuits situés sous un flocage sans action directe sur celui-ci, de remplacement d'une vanne sur une canalisation calorifugée à l'amiante.

L'émission de poussières peut être limitée par humidification locale des matériaux contenant de l'amiante en prenant les mesures nécessaires pour éviter tout risque électrique et/ou en utilisant de préférence des outils manuels ou des outils à vitesse lente.

Le port d'équipements adaptés de protection respiratoire est recommandé. Le port d'une combinaison jetable permet d'éviter la propagation de fibres d'amiante en dehors de la zone de travail. Les combinaisons doivent être jetées après chaque utilisation.

Des informations sur le choix des équipements de protection sont disponibles sur le site Internet amiante de l'INRS à l'adresse suivante : www.amiante.inrs.fr. De plus, il convient de disposer d'un sac à déchets à proximité immédiate de la zone de travail et d'une éponge ou d'un chiffon humide de nettoyage.

4. Gestion des déchets contenant de l'amiante

Les déchets de toute nature contenant de l'amiante sont des déchets dangereux. A ce titre, un certain nombre de dispositions réglementaires, dont les principales sont rappelées ci-après, encadrent leur élimination.

Lors de travaux conduisant à un désamiantage de tout ou partie de l'immeuble, la personne pour laquelle les travaux sont réalisés, c'est-à-dire les maîtres d'ouvrage, en règle générale les propriétaires, ont la responsabilité de la bonne gestion des déchets produits, conformément aux dispositions de l'article L. 541-2 du code de l'environnement. Ce sont les producteurs des déchets au sens du code de l'environnement.

Les déchets liés au fonctionnement d'un chantier (équipements de protection, matériel, filtres, bâches, etc.) sont de la responsabilité de l'entreprise qui réalise les travaux.

a. Conditionnement des déchets

Les déchets de toute nature susceptibles de libérer des fibres d'amiante sont conditionnés et traités de manière à ne pas provoquer d'émission de poussières. Ils sont ramassés au fur et à mesure de leur production et conditionnés dans des emballages appropriés et fermés, avec apposition de l'étiquetage prévu par le décret no 88-466 du 28 avril 1988 relatif aux produits contenant de l'amiante et par le code de l'environnement notamment ses articles R. 551-1 à R. 551-13 relatifs aux dispositions générales relatives à tous les ouvrages d'infrastructures en matière de stationnement, chargement ou déchargement de matières dangereuses.

Les professionnels soumis aux dispositions du code du travail doivent procéder à l'évacuation des déchets, hors du chantier, aussitôt que possible, dès que le volume le justifie après décontamination de leurs emballages.

b. Apport en déchèterie

Environ 10 % des déchèteries acceptent les déchets d'amiante lié à des matériaux inertes ayant conservé leur intégrité provenant de ménages, voire d'artisans. Tout autre déchet contenant de l'amiante est interdit en déchèterie.

A partir du 1er janvier 2013, les exploitants de déchèterie ont l'obligation de fournir aux usagers les emballages et l'étiquetage appropriés aux déchets d'amiante.

c. Filières d'élimination des déchets

Les matériaux contenant de l'amiante ainsi que les équipements de protection (combinaison, masque, gants...) et les déchets issus du nettoyage (chiffon...) sont des déchets dangereux. En fonction de leur nature, plusieurs filières d'élimination peuvent être envisagées.

Les déchets contenant de l'amiante lié à des matériaux inertes ayant conservé leur intégrité peuvent être éliminés dans des installations de stockage de déchets non dangereux si ces installations disposent d'un casier de stockage dédié à ce type de déchets.

Tout autre déchet amianté doit être éliminé dans une installation de stockage pour déchets dangereux ou être vitrifiés. En particulier, les déchets liés au fonctionnement du chantier, lorsqu'ils sont susceptibles d'être contaminés par de l'amiante, doivent être éliminés dans une installation de stockage pour déchets dangereux ou être vitrifiés.

d. Information sur les déchèteries et les installations d'élimination des déchets d'amiante

Les informations relatives aux déchèteries acceptant des déchets d'amiante lié et aux installations d'élimination des déchets d'amiante peuvent être obtenues auprès :

- de la préfecture ou de la direction régionale de l'environnement, de l'aménagement et du logement (direction régionale et interdépartementale de l'environnement et de l'énergie en Ile-de-France) ou de la direction de l'environnement, de l'aménagement et du logement ;
- du conseil général (ou conseil régional en Ile-de-France) au regard de ses compétences de planification sur les déchets dangereux ;
- de la mairie ;
- ou sur la base de données « déchets » gérée par l'Agence de l'environnement et de la maîtrise de l'énergie, directement accessible sur internet à l'adresse suivante : www.sinoe.org.

e. Traçabilité

Le producteur des déchets remplit un bordereau de suivi des déchets d'amiante (BSDA, CERFA no 11861). Le formulaire CERFA est téléchargeable sur le site du ministère chargé de l'environnement. Le propriétaire recevra l'original du bordereau rempli par les autres intervenants (entreprise de travaux, transporteur, exploitant de l'installation de stockage ou du site de vitrification).

Dans tous les cas, le producteur des déchets devra avoir préalablement obtenu un certificat d'acceptation préalable lui garantissant l'effectivité d'une filière d'élimination des déchets.

Par exception, le bordereau de suivi des déchets d'amiante n'est pas imposé aux particuliers voire aux artisans qui se rendent dans une déchèterie pour y déposer des déchets d'amiante lié à des matériaux inertes ayant conservé leur intégrité. Ils ne doivent pas remplir un bordereau de suivi de déchets d'amiante, ce dernier étant élaboré par la déchèterie.

7.6 - Annexe - Autres documents

Pour consultation uniquement - Ne peut être utilisé pour un acte ou un bail *

COURTIER
PROTEXI ASSURANCES
CABINET DOMBLIDES ET DE SOUYS
293 COURS DE LA SOMME
33800 BORDEAUX
☎ 05 56 92 71 77
N°ORIAS 07 002 895 (PROTEXI ASSURANCES)
Site ORIAS www.orias.fr



Soc par actions ELMCR
M. ROGEON EMMANUEL
18 Rue des Piliers
85000 ROCHE-SUR-YON

Votre contrat

Bordeaux, le 07 Juillet 2024

Responsabilité Civile Prestataire

Diagnosticur immobilier et expert

Vos références

Contrat 10138305104

Votre attestation Responsabilité Civile Prestataire

AXA France IARD atteste que :

Soc par actions ELMCR

Est titulaire du contrat d'assurance n° 10138305104 ayant pris effet le 01/04/2023 .

Ce contrat garantit les conséquences pécuniaires de la Responsabilité civile pouvant lui incomber du fait de l'exercice des activités listées en Annexe C.

ANNEXE- ACTIVITES C

- Le Constat des Risques d'Exposition au Plomb (CREP),
- Le Diagnostic de Risque d'Infiltration au Plomb dans les Peintures (DRIPP)
- L'état mentionnant la présence ou l'absence de matériaux contenant de l'amiante,
- Le dossier Technique Amiante (DTA),
- Le Diagnostic Amiante avant Vente, avant Location,
- Le contrôle périodique de l'état de conservation des Matériaux et Produits Contenant de l'Amiante (MPCA),
- Le Dossier Amiante Partie Privative (DAPP),
- L'état relatif à la présence de Termites,
- L'état parasitaire (Mérules, Vrillettes, Lyctus),
- Information sur la présence de Mérule (Loi Alur),

-1-

Vos références

Contrat 10138305104



ANNEXE- ACTIVITES C

- Le diagnostic Légitime,
- L'état de l'installation intérieure de gaz, dont ERP,
- L'état de l'installation intérieure d'électricité, dont ERP,
- La vérification initiale, et périodique gaz/électricité,
- Diagnostic assainissement collectif et non collectif,
- Le diagnostic humidité,
- La vérification de la conformité du logement aux normes de décence, et de salubrité,
- Le diagnostic accessibilité handicapé,
- Le diagnostic de la performance numérique (DPN),
- Le diagnostic Eco Prêt, Prêt à Taux Zéro, Prêt Conventionné : normes d'habitabilité,
- Le diagnostic Loi Boutin, Loi Scellier, Loi Carrez, les Constats de ROBIEN,
- Le mesurage de la surface habitable, et d'habitabilité, et PTZ,
- L'Etat des Servitudes, Risques et d'Information sur les Sols (ESRIS),
- L'état des Risques et Pollution ERP,
- Le Diagnostic de Performance Energétique (DPE), et sa Mention,
- L'Audit Energétique Réglementaire, y compris Qualification 8731,
- La Réalisation de bilans thermiques par infiltrométrie et/ou thermographie infrarouge,
- La mesure de la perméabilité des réseaux aérauliques,
- Les Mesures in-situ du niveau d'isolation thermique,
- L'Etude Thermique RT 2012/RE 2020, Neuf et bâtiments existants,
- La délivrance de l'attestation de la réglementation thermique RT 2012/2020,
- Qualification 8711 : Mise en place d'un système de mesure, et réalisation des mesures de perméabilité à l'air des enveloppes de bâtiment,
- Qualification 8721 : Mise en place d'un système de mesure, et réalisation des mesures de perméabilité à l'air des réseaux aérauliques
- Qualification 8741 : Vérifications ; et Mesures des systèmes de ventilation ; Activités de vérification, de mesures des performances et exigences pour les systèmes de ventilation mécanique dans le résidentiel dans le neuf selon le protocole Ventilation RE 2020,
- Le Diagnostic immobilier de la Conformité, et son Attestation, à la Réglementation Environnementale RE 2020,
- L'Attestation fin de travaux RT2012 / RE2020,
- L'étude thermique réglementaire RT 2005/2012/2020, et bâtiments existants,
- L'Analyse du Cycle Vie du Bâtiment (ACV),
- Les Etats des Lieux : Locatif, celui relatif à la conformité aux normes d'habitabilité dans le cadre de l'établissement d'un prêt, L'Etat de conformité aux normes et critères de décences du logement, y compris la visite virtuelle 360°,
- L'Assistance à la réception de logement,
- Le Certificat de Luminosité,
- Le Diagnostic et Certificat de Décence et Salubrité, son Constat,
- L'Assistance relative à l'autorisation préalable et à la Déclaration de Location, ainsi qu'au Permis de Diviser,

- 2 -

Vos références
Contrat 10138305104



ANNEXE- ACTIVITES C

- L'Assistance à la mise en place de l'Encadrement des Loyers selon la Loi Elan,
 - Le formateur, l'examineur, le certificateur diagnostic,
 - L'Expertise en matière d'assurance pour le compte des assurés, près les Tribunaux, et Judiciaire,
 - La détection, de l'humidité, et des fuites d'eau non destructive,
 - Le diagnostic sécurité piscine,
 - Le diagnostic Acoustique, Contrôles et Attestations,
 - La recherche de plomb avant travaux ou démolition,
 - Le diagnostic plomb dans l'eau, métaux lourds
 - Le contrôle visuel après travaux plomb,
 - Le conseil en économie et maîtrise de l'énergie à L'EXCLUSION DE TOUTES PRECONISATIONS DE TRAVAUX,
 - Le diagnostic ascenseur,
 - Le Diagnostic contrôle de sécurité des Aires de Jeux,
 - Le Diagnostic et le certificat de conformité des travaux de réhabilitation dans le cadre de l'investissement locatif dans l'ancien,
 - Le Diagnostic Pathologie des bâtiments, après examen technique,
 - L'expertise en estimation de valeur vénale et locative, expertise amiable,
 - Le Diagnostic Mâchefer avant travaux et démolition,
 - L'Assistance, le Conseil, le Contrôle, la Certification de la mise en place de la modélisation numérique du bâtiment (BIM),
 - La Recherche des Métaux Lourds,
 - Le Diagnostic dans le cadre du classement en meublé,
 - Le Conseil et l'Assistance à l'adaptation du Logement au Vieillessement et la Dépendance,
 - L'Audit Energétique Mention,
 - Le diagnostic Radon,
 - Le diagnostic Géothermie G,
 - Le Diagnostic Acoustique
 - Le diagnostic amiante avant travaux/démolition, sans préconisation de travaux
 - Le diagnostic de repérage de l'amiante sur les navires, et sur les matériels roulants ferroviaires,
 - Le contrôle visuel après travaux de désamiantage,
 - L'évaluation Périodique de l'état de conservation des MPCA,
 - Le contrôle de la qualité de l'air, de la concentration en fibre d'amiante dans l'air ; mesure d'empoussièrement,
 - Le Contrôle des VLEP, Plomb, Silice, Amiante,
 - Le Dossier Technique Amiante DTA, le Repérage liste A et B , en ERP, en IGH, et tout autre site,
 - Le diagnostic Monoxyde de Carbone,
 - Le diagnostic et le conseil relatifs à la gestion des Produits, Equipements, Matériaux, et des Déchets issus de la démolition ou de la rénovation des bâtiments dans le cadre de la mise en place d'une économie circulaire (PEMD 2022),
 - Le diagnostic de la pollution des sols,
 - Fourniture et/ou pose de détecteurs de fumée (DAAF), et leur vérification
 - Diagnostic Voirie Amiante-HAP-Silice,
 - Contrôle des installations électriques par thermographie infrarouge selon spécification APSAD D19,

- 3 -

Vos références
Contrat 10138305104



ANNEXE- ACTIVITES C

- Contrôle des installation et équipement incendie,
- Contrôle initial et périodique des installations d'électricité, de gaz, des engins de levage et de chantier,
- Le Diagnostic Technique Global (DTG),
- Le Document d'Evaluation Unique des Risques d'Entreprise (DUER) pour le compte des syndicats et gestionnaires d'immeuble,
- La réalisation de l'état descriptif de division, millièmes-tantièmes, ses diagnostics dont Loi 80, et ses attestations,
- Le contrôle des travaux d'isolation des combles,
- L'état des risques et des pollutions, ceux liés à l'environnement pour les aléas naturels, miniers, ou technologiques, sismicité, potentiel radon et pollution,
- Les Diagnostics de conformité de matériels de radio protection PCR,
- Missions d'Expert en Rénovation Energétique ERE,
- Le Diagnostic pour les missions de dépôt de Permis de Travaux, Etude de faisabilité pour le compte de promoteur immobilier,
- Les Fans Tests, Test par infiltrométrie des installations soumises à l'extinction automatique à Gaz IEAG, norme ISO 14520.
- L'Audit Environnemental et Energétique RE 2020, inclus les bâtiments existants,
- Le Conseil et l'Assistance Administrative, Juridique et Financière à la Rénovation Energétique des bâtiments.
- Le Diagnostic et le Contrôle des équipements et installations Sécurité Incendie (SSI),

DEMEURE EXCLUE TOUTE PRESTATION RELEVANT DE L'OBLIGATION D'ASSURANCE DECENNALE, DE BUREAU D'ETUDES ET D'ACTIVITE RELEVANT D'UNE AUTRE PROFESSION REGLEMENTEE.

Vos références

Contrat 10138305104



La garantie s'exerce à concurrence des montants de garanties figurant dans le tableau ci-après.

NATURE DES GARANTIES	LIMITES DES GARANTIES	FRANCHISES par sinistre
Tous dommages corporels, matériels et immatériels consécutifs confondus (autres que ceux visés au paragraphe « Autres garanties » ci-après)	9.000.000 € par année d'assurance	
Dont :		
• Dommages corporels	9.000.000 € par année d'assurance	380 €
• Dommages matériels et immatériels consécutifs confondus	1.200.000 € par année d'assurance	10 % Mini : 400 € Maxi : 2.500 €
• Dommages immatériels non consécutifs	150.000 € par année d'assurance	10 % Mini : 400 € Maxi : 2.500 €
• Dommages aux biens confiés (selon extension aux conditions particulières)	150.000 € par sinistre	10 % Mini : 400 € Maxi : 2.500 €
Autres garanties :		
Faute inexcusable (dommages corporels) (Article 3.1 des conditions générales)	2.000.000 € par année d'assurance dont 1.000.000 € par sinistre	380 €
Tous dommages relevant d'une obligation d'assurance	500.000 € par année d'assurance dont 300.000 € par sinistre	10 % Mini : 400 € Maxi : 2.500 €
Les risques environnementaux (Article 3.4 des conditions générales) :		
Atteinte à l'environnement accidentelle tous dommages confondus dont :	1.000.000 € par année d'assurance	400 €
Le préjudice écologique (y compris les frais de prévention) et responsabilité environnementale	100.000 € par année d'assurance	400 €
Défense (Article 4 des conditions générales)	Inclus dans la garantie mise en jeu	Selon la franchise de la garantie mise en jeu
Recours (Article 4 des conditions générales)	20.000 € par litige	Seuil d'intervention : 380 €

La présente attestation est valable du 01/01/2024 au 31/12/2024 et ne peut engager l'assureur au-delà des limites et conditions du contrat auxquelles elle se réfère.

Guillaume BORIE
Directeur Général Délégué



Certificat N° C3924

Monsieur Cyrille DEMARET

Certifié dans le cadre du processus de certification PR04 et / ou PR16 consultable sur www.qualixpert.com conformément à l'ordonnance 2005-655 titre III du 8 juin 2005 et au décret 2006-1114 du 05 septembre 2006.



dans le(s) domaine(s) suivant(s) :

Constat de risque d'exposition au plomb	Certificat valable Du 22/02/2024 au 21/02/2031	Arrêté du 24 décembre 2021 définissant les critères de certification des opérateurs de diagnostic technique et des organismes de formation et d'accréditation des organismes de certification.
Etat relatif à la présence de termites dans le bâtiment mention France Métropolitaine	Certificat valable Du 22/02/2024 au 21/02/2031	Arrêté du 24 décembre 2021 définissant les critères de certification des opérateurs de diagnostic technique et des organismes de formation et d'accréditation des organismes de certification.
Etat des installations intérieures d'électricité	Certificat valable Du 20/03/2024 au 19/03/2031	Arrêté du 24 décembre 2021 définissant les critères de certification des opérateurs de diagnostic technique et des organismes de formation et d'accréditation des organismes de certification.
Etat des installations intérieures de gaz	Certificat valable Du 20/03/2024 au 19/03/2031	Arrêté du 24 décembre 2021 définissant les critères de certification des opérateurs de diagnostic technique et des organismes de formation et d'accréditation des organismes de certification.
Diagnostic de performance énergétique individuel	Certificat valable Du 18/04/2024 au 17/04/2031	Arrêté du 24 décembre 2021 définissant les critères de certification des opérateurs de diagnostic technique et des organismes de formation et d'accréditation des organismes de certification.
Amiante avec mention	Certificat valable Du 18/04/2024 au 17/04/2031	Arrêté du 24 décembre 2021 définissant les critères de certification des opérateurs de diagnostic technique et des organismes de formation et d'accréditation des organismes de certification.

Date d'établissement le lundi 22 avril 2024

Marjorie ALBERT
Directrice Administrative

P/O Audrey MARTINS

Une certification peut être suspendue, modifiée ou retirée à tout moment.
Pour une utilisation appropriée de ce certificat, la portée des certifications et leurs validités doivent être vérifiées sur le site internet de la LCC QUALIXPERT www.qualixpert.com.

F09 Certification de compétence version N 010120

LCC 17700 Borel - 81100 Castres
Tél. : 02 51 94 10 10 - www.qualixpert.com
Statut : capital de 8000 euros - APE 7120B - RCS Castres SIRET 493 037 832 00018

Aucun autre document n'a été fourni ou n'est disponible

Pour consultation uniquement - Ne peut être utilisée pour un acte ou un bail *

Rapport de l'état relatif à la présence de termites dans le bâtiment

Numéro de dossier : **2024.09.17.42727.Gilbert**
Norme méthodologique employée : AFNOR NF P 03-201 – Février 2016
Date du repérage : 23/09/2024
Temps passé sur site : 25 minutes



Conclusion

Il n'a pas été repéré d'indice d'infestation de termites.

Pour consultation uniquement - Ne peut être utilisé pour un acte ou un bail

A. - Désignation du ou des bâtiments

Localisation du ou des bâtiments :

Département : **Vendée**

Adresse : **43 avenue Michel Rambaud**

Commune : **85400 LUCON**

Désignation et situation du ou des lot(s) de copropriété :

....., **Lot numéro : NC**

Section cadastrale AV, Parcelle(s) n° 210

Informations collectées auprès du donneur d'ordre :

Présence de traitements antérieurs contre les termites

Présence de termites dans le bâtiment

Fourniture de la notice technique relatif à l'article R 131-3 du CCH si date du dépôt de la demande de permis de construire ou date d'engagement des travaux postérieure au 01/11/2006

Documents fournis:

..... **Néant**

Désignation du (ou des) bâtiment(s) et périmètre de repérage :

..... **Habitation (maison individuelle)**

Situation du bien en regard d'un arrêté préfectoral pris en application de l'article L 131-3 du CCH :

..... **Le bien est situé dans une zone soumise à un arrêté préfectoral.**

B. - Désignation du client

Désignation du client :

Nom et prénom : **Mme Gilbert**

Adresse : **43 avenue Michel Rambaud 85400 LUCON**

Si le client n'est pas le donneur d'ordre :

Qualité du donneur d'ordre (sur déclaration de l'intéressé) : **Autre**

Nom et prénom : **Mme Gilbert**

Adresse : **43 avenue Michel Rambaud**

85400 LUCON

C. - Désignation de l'opérateur de diagnostic

Identité de l'opérateur de diagnostic :

Nom et prénom : **CYRILLE DEMARET**

Raison sociale et nom de l'entreprise : **SAS ELMCR**

Adresse : **18, rue des trois piliers
85000 LA ROCHE SUR YON**

Numéro SIRET : **83397658200019**

Désignation de la compagnie d'assurance : ... **AXA**

Numéro de police et date de validité : **10138305104 / 31/12/2024**

Certification de compétence **C3924** délivrée par : **LCC QUALIXPERT, le 22/02/2024**

(Clause de Réserve de propriété - loi 80-335 du 12.05.80) Les rapports de diagnostics délivrés restent la propriété de APT'IMMO jusqu'au paiement intégral de la facture. Ceux-ci ne pourront être utilisés par le client avant leur paiement intégral.

Il n'a pas été repéré d'indice d'infestation de termites.

D. - Identification des bâtiments et des parties de bâtiments visités et des éléments infestés ou ayant été infestés par les termites et ceux qui ne le sont pas :

LISTE DES PIÈCES VISITÉES :

RDC - ENTREE,
 RDC - SALON,
 RDC - CUISINE,
 RDC - ESCALIER,
 RDC - WC,
 RDC - VERANDA,

RDC - PLACARD SOUS ESCALIER,
 EXTERIEUR - ABRIS DE JARDIN,
 EXTERIEUR - ABRIS BOIS,
 1ER ETAGE - PALIER,
 1ER ETAGE - CHAMBRE 1,
 1ER ETAGE - CHAMBRE 2,
 EXTERIEUR - JARDIN

Bâtiments et parties de bâtiments visités (1)	Ouvrages, parties d'ouvrages et éléments examinés (2)	Résultats du diagnostic d'infestation (3)
RDC		
Entrée	Sol - Carrelage et Brut Mur - A, B, C, D - Plâtre ou assimilé et Tapisserie Plafond - Plâtre ou assimilé et Peinture Plinthes - Bois et Peinture Porte - A - Bois et Peinture	Absence d'indices d'infestation de termites
Salon	Sol - Carrelage et Brut Mur - A, B, C, D, E - Plâtre ou assimilé et Tapisserie Plafond - Plâtre ou assimilé et Peinture Plinthes - Bois et Peinture Fenêtre - A - PVC Porte - A - Bois et Peinture Embrasure fenêtre - B - Plâtre ou assimilé et Peinture Allège fenêtre - B - Plâtre et Peinture Moulure porte - A - Bois et Peinture Moulure Embrasure - B - Bois et Peinture Volets - B - PVC Cheminée Tablette - Marbre et Brut Cheminée linteau - Marbre et Brut Cheminée jambage - marbre et Bois Cheminée coeur - Plâtre et Peinture	Absence d'indices d'infestation de termites
Cuisine	Sol - Carrelage et Brut Mur - A, B, C, D - Plâtre ou assimilé et Peinture Plafond - Plâtre ou assimilé et Peinture Plinthes - Bois et Peinture Fenêtre - D - PVC Porte - A - Bois et Peinture Embrasure fenêtre - D - Plâtre ou assimilé et Peinture Moulure porte - A - Bois et Peinture Moulure Embrasure - D - Bois et Peinture	Absence d'indices d'infestation de termites

Pour consultation uniquement - Ne peut être utilisé pour un acte ou un bail

Bâtiments et parties de bâtiments visités (1)	Ouvrages, parties d'ouvrages et éléments examinés (2)	Résultats du diagnostic d'infestation (3)
Escalier	Escalier Limon - D - Bois et Vernis Escalier balustre - D - Bois et Vernis Escalier Marche - Bois et Vernis Escalier contre marche - Bois et Vernis Escalier main courante - D - Bois et Vernis Mur - B, C - Plâtre ou assimilé et Peinture Plafond - Plâtre ou assimilé et Peinture	Absence d'indices d'infestation de termites
WC	Sol - Carrelage et Brut Mur - A, B, C, D - ciment et Peinture Plafond - Polycarbonate et Brut Porte - A - Bois et Peinture Fenêtre 1 - B - Bois et Peinture Fenêtre 2 - B - Métal et Peinture	Absence d'indices d'infestation de termites
Véranda	Sol - Béton et Brut Mur - A, B, C, D - ciment et Peinture Plafond - Polycarbonate et Brut Fenêtre - C - Métal et Peinture Porte 1 - A - PVC Porte 2 - C - Métal et Peinture Embrasure porte - A - ciment et Peinture Allège fenêtre - C - ciment et Peinture	Absence d'indices d'infestation de termites
Placard sous escalier	Sol - Béton et Brut Mur - A - Bois et Brut Mur - B, C, D - Plâtre ou assimilé et Peinture Plafond - Bois et Brut Porte - A - Bois et Brut	Absence d'indices d'infestation de termites
Extérieur		
Abris de jardin	Sol - Béton Mur - Parpaing, pierre Plafond - Panneaux fibrociment Fenêtre(s) en bois Porte(s) en bois	Absence d'indices d'infestation de termites
Abris bois	Sol - Béton Mur - Parpaing, pierre, bois Plafond - Panneaux fibrociment Fenêtre(s) en bois Porte(s) en bois	Absence d'indices d'infestation de termites
1er étage		

Pour consultation uniquement - ne peut être utilisé pour un acte ou un bail

Bâtiments et parties de bâtiments visités (1)	Ouvrages, parties d'ouvrages et éléments examinés (2)	Résultats du diagnostic d'infestation
Palier	Sol - Parquet et Vernis Mur - A, B, C, D - Plâtre ou assimilé et Tapisserie Plafond - Plâtre ou assimilé et Peinture Plinthes - Bois et Peinture Porte 1 - C - Bois et Peinture Porte 2 - D - Bois et Peinture Moulure porte 1 - C - Bois et Peinture Moulure porte 2 - D - Bois et Peinture	Absence d'indices d'infestation de termites
Chambre 1	Sol - Parquet et Vernis Mur - A, B, C, D, E - Plâtre ou assimilé et Tapisserie Plafond - Plâtre ou assimilé et Peinture Plinthes - Bois et Peinture Fenêtre - C - Bois et Peinture Porte - A - Bois et Peinture Embrasure fenêtre - C - Plâtre ou assimilé et Peinture Allège fenêtre - C - Plâtre ou assimilé et Peinture Moulure porte - A - Bois et Peinture Moulure Embrasure - C - Bois et Peinture Volets - C - Métal et Peinture	Absence d'indices d'infestation de termites
Chambre 2	Sol - Parquet et Vernis Mur - A, B, C, D - Plâtre ou assimilé et Tapisserie Plafond - Plâtre ou assimilé et Peinture Plinthes - Bois et Peinture Fenêtre - D - Bois et Peinture Porte - A - Bois et Peinture Embrasure fenêtre - D - Plâtre ou assimilé et Peinture Allège fenêtre - D - Plâtre ou assimilé et Peinture Moulure porte - A - Bois et Peinture Volets - D - Métal et Peinture	Absence d'indices d'infestation de termites
Extérieur		
Jardin	Sol - Terre et herbe, plantations diverses	Absence d'indices d'infestation de termites

- (1) Identifier notamment chaque bâtiment et chacune des pièces du bâtiment.
- (2) Identifier notamment les assauts, murs, planchers, escaliers, boiseries, plinthes, charpentes...
- (3) Mentionner les indices ou l'absence d'indices d'infestation de termites et en préciser la nature et la localisation.

E. – Catégories de termites en cause :

LA MISSION ET SON RAPPORT SONT EXECUTES CONFORMEMENT A LA NORME AFNOR NF P 03-201 (FEVRIER 2016) ET A L'ARRETE DU 07 MARS 2012 MODIFIANT L'ARRETE DU 29 MARS 2007.

LA RECHERCHE DE TERMITES PORTE SUR DIFFERENTES CATEGORIES DE TERMITES :

- **LES TERMITES SOUTERRAINS**, REGROUPANT CINQ ESPECES IDENTIFIEES EN FRANCE METROPOLITAINE (RETICULITERMES FLAVIPES, RETICULITERMES LUCIFUGUS, RETICULITERMES BANYULENSIS, RETICULITERMES GRASSEI ET RETICULITERMES URBIS) ET DEUX ESPECES SUPPLEMENTAIRES DANS LES DOM (COPTOTERMES ET HETEROTERMES),

- **LES TERMITES DE BOIS SEC**, REGROUPANT LES KALOTERMES FLAVICOLIS PRESENT SURTOUT DANS LE SUD DE LA FRANCE METROPOLITAINE ET LES CRYPTOTERMES PRESENT PRINCIPALEMENT DANS LES DOM ET DE FAÇON PONCTUELLE EN METROPOLE.

- **LES TERMITES ARBORICOLE**, APPARTIENNENT AU GENRE NASUTITERMES PRESENT PRESQU'EXCLUSIVEMENT DANS LES DOM.

LES PRINCIPAUX INDICES D'UNE INFESTATION SONT :

- Altérations dans le bois,
- Présence de termites vivants,
- Présence de galeries-tunnels (cordonnets) ou concrétions,
- Cadavres ou restes d'individus reproducteurs,
- Présence d'orifices obturés ou non.

Rappels réglementaires :

L 131-3 du CCH : Lorsque, dans une ou plusieurs communes, des foyers de termites sont identifiés, un arrêté préfectoral, pris sur proposition ou après consultation des conseils municipaux intéressés, délimite les zones contaminées ou susceptibles de l'être à court terme. Lorsque, dans une ou plusieurs communes, des foyers de mэрule sont identifiés, un arrêté préfectoral, consultable en préfecture, pris sur proposition ou après consultation des conseils municipaux intéressés, délimite les zones de présence d'un risque de mэрule.

Article L126-24 du CCH : En cas de vente de tout ou partie d'un immeuble bâti situé dans une zone délimitée en application du premier alinéa de l'article L. 131-3, un état relatif à la présence de termites est produit dans les conditions et selon les modalités prévues aux articles L. 271-4 à L. 271-6.

Article L 112-17 du CCH : Les règles de construction et d'aménagement applicables aux ouvrages et locaux de toute nature quant à leur résistance aux termites et aux autres insectes xylophages sont fixées par décret en Conseil d'Etat. Ces règles peuvent être adaptées à la situation particulière de la Guadeloupe, de la Guyane, de la Martinique, de La Réunion, de Mayotte et de Saint-Martin.

F. – Identification des bâtiments et parties du bâtiment (pièces et volumes) n'ayant pu être visités et justification :

COMBLES - COMBLES (PAS DE TRAPPE DE VISITE)

G. - Identification des ouvrages, parties d'ouvrages et éléments qui n'ont pas été examinés et justification :

Localisation	Liste des ouvrages, parties d'ouvrages	Motif
COMBLES - COMBLES	TOUTES	PAS DE TRAPPE DE VISITE

Nota : notre cabinet s'engage à retourner sur les lieux afin de compléter le constat aux parties d'immeubles non visités, dès lors que les dispositions permettant un contrôle des zones concernées auront été prises par le propriétaire ou son mandataire.

H. - Constatations diverses :

Localisation	Liste des ouvrages, parties d'ouvrages	Observations et constatations diverses
Général	-	Les zones situées derrière les doublages des murs et plafonds n'ont pas été visitées par défaut d'accès Le diagnostic se limite aux zones rendues visibles et accessibles par le propriétaire
Extérieur - Abris de jardin, Extérieur - Abris bois, Extérieur - Jardin	-	Présence d'indices d'infestation d'autres agents de dégradation biologique du bois

Les indices d'infestation des autres agents de dégradation biologique du bois sont notés de manière générale pour information du donneur d'ordre, il n'est donc pas nécessaire d'en indiquer la nature et le nombre. Cependant la situation de ces autres agents sera indiquée au regard des parties de bâtiments concernées.

Note 1: Les indices d'infestation des autres agents de dégradation biologique du bois sont notés de manière générale pour information du donneur d'ordre, il n'est donc pas nécessaire d'en indiquer la nature, le nombre et la localisation précise. Si le donneur d'ordre le souhaite, il fait réaliser une recherche de ces agents dont la méthodologie et les éléments sont décrits dans la norme NF-P 3-200.

I. - Moyens d'investigation utilisés :

LA MISSION ET SON RAPPORT ONT ÉTÉ EXÉCUTÉS CONFORMÉMENT À LA NORME AFNOR NF P 03-201 (FÉVRIER 2016), À L'ARTICLE L.133-5, L.134-3, L.126-6, L.126-24 ET R.126-42, D.126-43, L.271-4 A 6 ET À L'ARRÊTÉ DU 07 MARS 2012 MODIFIANT L'ARRÊTÉ DU 29 MARS 2007. LA RECHERCHE DE TERMITES PORTE SUR LES TERMITES SOUTERRAIN, TERMITES DE BOIS SEC OU TERMITES ARBORICOLE ET EST EFFECTUÉE JUSQU'À 10 MÈTRES DES EXTÉRIEURS DE L'HABITATION, DANS LA LIMITE DE LA PROPRIÉTÉ.

MOYENS D'INVESTIGATION :

EXAMEN VISUEL DES PARTIES VISIBLES ET ACCESSIBLES.

FONDAGE MANUEL SYSTÉMATIQUE DES BOISERIES À L'AIDE D'UN POINÇON.

UTILISATION D'UN CISEAU À BOIS EN CAS DE CONSTATATION DE DÉGRADATIONS.

UTILISATION D'UNE ÉCHELLE EN CAS DE NÉCESSITÉ.

À L'EXTÉRIEUR UNE HACHETTE EST UTILISÉE POUR SONDER LE BOIS MORT.

REPRÉSENTANT DU PROPRIÉTAIRE (ACCOMPAGNATEUR) :

Mme Gilbert

COMMENTAIRES (ÉCART PAR RAPPORT À LA NORME, ...) :

Il est rappelé que le contrôle des parties communes ne font pas partie du périmètre de la mission.

Le diagnostic se limite aux zones rendues visibles et accessibles par le propriétaire

Les parties visitées et les éléments sont ceux accessibles au jour de la visite et n'obligent pas le contrôleur à détériorer ou déposer les revêtements, doublages, habillages, lambris, coffrages, ni déplacer le mobilier. Les espaces situés entre murs et doublages ainsi qu'entre plancher haut et plancher bas supérieur et l'empoutrement pouvant s'y trouver, ne peuvent être inspectés.

Le seul moyen de déterminer l'étendue d'une infestation ou d'un traitement est de procéder à des sondages destructifs. Notre responsabilité ne saurait être engagée pour les ouvrages ou parties d'ouvrages et éléments non accessibles du fait de l'absence de moyen d'accès ou de leur encombrement le jour de la visite.

Dans les cas où un encombrement important des locaux ne nous aurait pas permis d'avoir accès à l'ensemble des composants du bâtiment, notre cabinet se tiendra à la disposition du client pour compléter le diagnostic une fois les locaux débarrassés.

Concernant les autres agents de dégradation biologiques, il est conseillé de faire intervenir un spécialiste du bois afin de prévenir de toutes dégradations.

J. – VISA et mentions :

Mention 1 : Le présent rapport n'a de valeur que pour la date de la visite et est exclusivement limité à l'état relatif à la présence de termites dans le bâtiment objet de la mission.

Mention 2 : L'intervention n'a pas eu pour but de donner un diagnostic de la résistance mécanique des bois et matériaux.

Nota 2 : Dans le cas de la présence de termites, il est rappelé l'obligation de déclaration en mairie de l'infestation prévue aux articles L.126-4 et L.126-5 du code de la construction et de l'habitation.

Nota 3 : Conformément à l'article L-271-6 du CCH, l'opérateur ayant réalisé cet état relatif à la présence de termites n'a aucun lien de nature à porter atteinte à son impartialité et à son indépendance ni avec le propriétaire ou son mandataire qui fait appel à lui, ni avec une entreprise pouvant réaliser des travaux sur des ouvrages pour lesquels il lui est demandé d'établir cet état.

Nota 4 : Le présent rapport est établi par une personne dont les compétences sont certifiées par **LCC QUALIXPERT 17 rue Borrel 81100 CASTRES (détail sur www.info-certif.fr)**

Visite effectuée le **23/09/2024**.

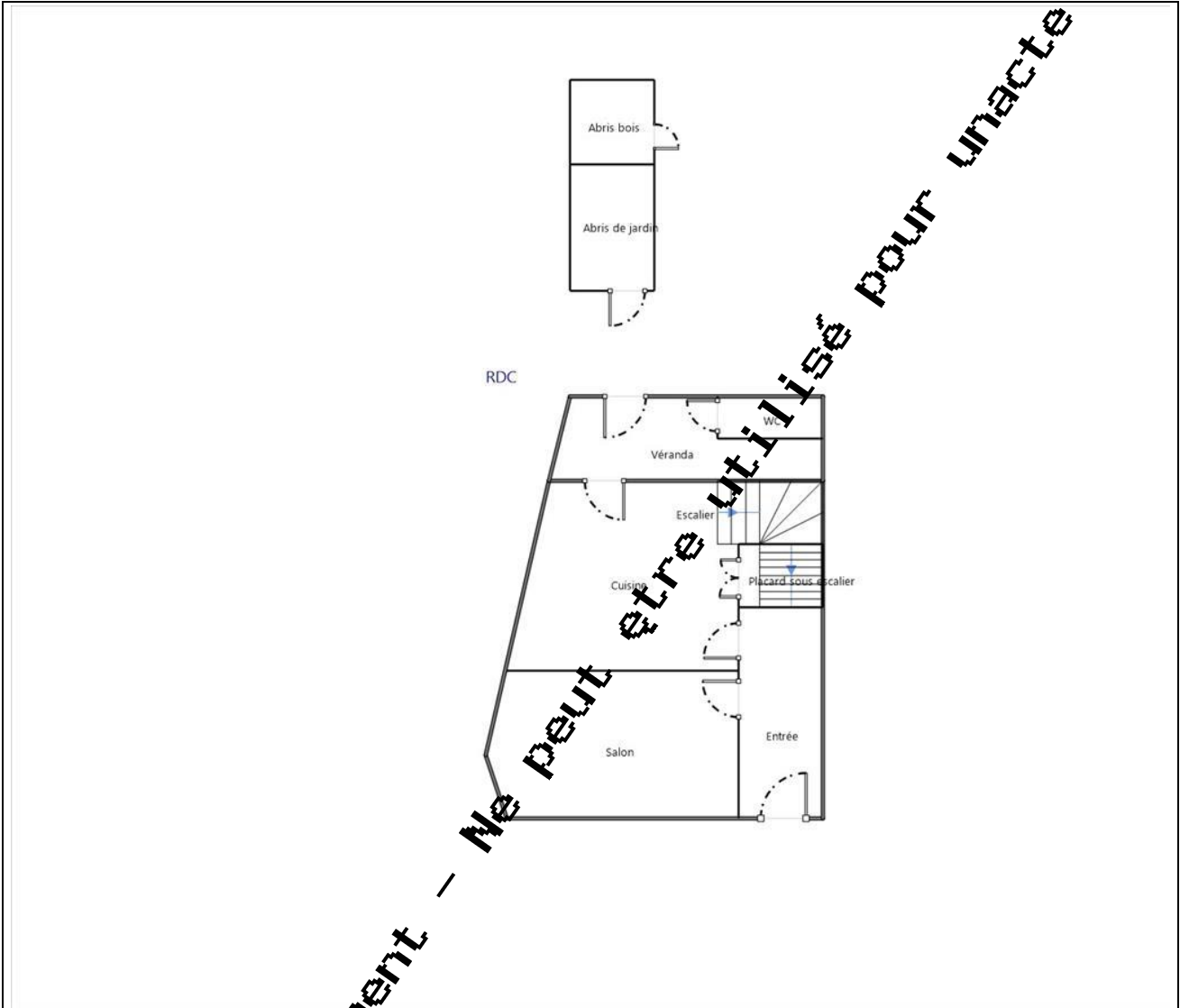
Fait à **LUCON**, le **23/09/2024**

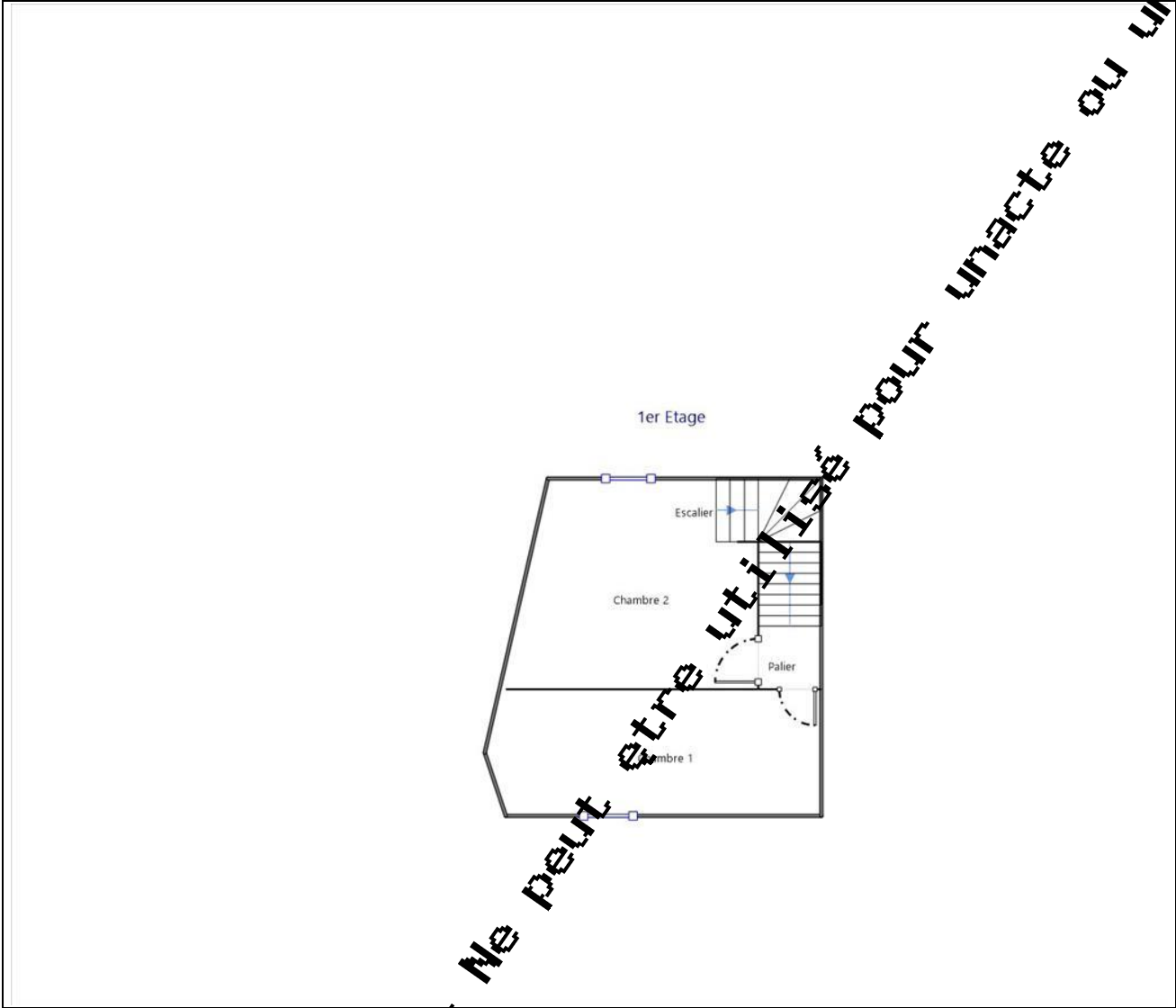
Par : **CYRILLE DEMARET**

Signature du représentant :

--

Annexe – Plans – croquis





Pour consultation uniquement

Annexe – Ordre de mission / Assurance / Attestation sur l'honneur



Ordre de mission

Objet de la mission :		
<input type="checkbox"/> Dossier Technique Amiante	<input type="checkbox"/> Métrage (Loi Carrez)	<input checked="" type="checkbox"/> Etat des Installations Electriques
<input checked="" type="checkbox"/> Constat amiante avant-vente	<input type="checkbox"/> Métrage (Loi Boutin)	<input type="checkbox"/> Diagnostic Technique (DTG)
<input type="checkbox"/> Dossier amiante Parties Privatives	<input checked="" type="checkbox"/> Exposition au plomb (CREP)	<input checked="" type="checkbox"/> Diagnostic Energétique
<input type="checkbox"/> Diag amiante avant travaux	<input type="checkbox"/> Diag Assainissement	<input type="checkbox"/> Prêt à l'habiter
<input type="checkbox"/> Diag amiante avant démolition	<input type="checkbox"/> Sécurité piscines	<input type="checkbox"/> Etat des lieux (Loi Scellier)
<input checked="" type="checkbox"/> Etat relatif à la présence de termites	<input type="checkbox"/> Etat des Installations gaz	<input type="checkbox"/> Etat des lieux
<input type="checkbox"/> Etat parasitaire		<input checked="" type="checkbox"/> ERNMT / ESRIS
Donneur d'ordre (sur déclaration de l'intéressé)		
Type : Autre		
Nom / Société : Mme Gilbert		
Adresse : 43 avenue Michel Rambaud 85400 LUCON		
Téléphone : NC		
Port :		
Mail : NC		
Désignation du propriétaire		Désignation du ou des bâtiments
Nom / Société : Mme Gilbert		Adresse : 43 avenue Michel Rambaud
Adresse : 43 avenue Michel Rambaud		Code Postal : 85400
CP : 85400		Ville : LUCON
Ville : LUCON		Précision :
Tel : NC		
Fax :		
Mail : NC		
Mission		
Personne à contacter (avec tel) : Mme Gilbert		
Type de bien à expertiser : Habitation (main individuelle)		
Catégorie du bien : (IGH/ERP) Autre		
Date du permis de construire : < 1949		
Section cadastrale : Section cadastrale AV, Parcelle(s) n° 210		
Numéro de lot(s) : Lot numéro : NC, Parcelle(s) n° 210,		
Lots rattachés :		
Cave/Cellier : <input type="checkbox"/>		
Terrain : <input type="checkbox"/> Terrain ,		
Parking/garage : <input checked="" type="checkbox"/> Garage ,		
Ascenseur :		
Animaux :		
Autres information : <input type="checkbox"/> Autre		
Périmètre de repérage :		
Autres informations : 51 à 100 m²		
Remise des clés : Sur place, données par l'agence avec jean emile		
Date et heure de la visite : 23/09/2024 à 14 h 00 durée approximative 03 h 30		
Locataire		
Nom / Société :		
Adresse :		
Code Postal :		
Ville :		
Téléphone :		
Mail :		

Paraphe du donneur d'ordre :

Pour consultation uniquement / ne peut être utilisé pour un acte ou un bail

Administratif	
Facturation :	<input checked="" type="checkbox"/> Propriétaire <input type="checkbox"/> Donneur d'ordre <input type="checkbox"/> Notaire
Facturation adresse :	Mme Gilbert - 43 avenue Michel Rambaud - 85400 LUCON
Destinataire(s) des rapports :	<input type="checkbox"/> Propriétaire <input type="checkbox"/> Donneur d'ordre <input type="checkbox"/> Notaire <input type="checkbox"/> Agence
Destinataire(s) adresse :	Mme Gilbert - 43 avenue Michel Rambaud - 85400 LUCON
Destinataire(s) e-mail :	mickael.grelier@icocc.fr; jeanemile.lebrun@icocc.fr; paul.renaud@icocc.fr
Impératif de date :	

Notaire	
Nom / Société :	
Adresse :	
Code Postal :	
Ville :	
Téléphone :	
Faxe :	
Mail :	

Information relative à tout diagnostic :

TRES IMPORTANT : L'intervention de l'entreprise de diagnostic ne constitue pas une expertise de l'immeuble, mais un bilan visuel de l'existant accessible, sans réalisation de sondages destructifs. Le diagnostiqueur intervient sur un court laps de temps, sans disposer d'informations préalables sur l'immeuble. Il vous appartient donc de fournir préalablement au diagnostiqueur toutes les informations qui vous semblent utiles à la réalisation du diagnostic. Il vous appartient également d'examiner attentivement le rapport suivant afin de solliciter, le cas échéant, toutes informations ou investigations complémentaires.

- Il est de l'obligation du propriétaire/ donneur d'ordre de fournir tous documents (Diagnosics, recherche, travaux, etc.) et informations dont il aurait connaissance (exemple : présence de parasites du bois, matériaux amiantés,) relatifs à la présente mission.
- Le propriétaire doit fournir un accès sécurisé à toutes les pièces / locaux pour lesquels le diagnostiqueur a été mandaté. Il est rappelé que l'inspection des ascenseurs, monte-charge, chaufferie, locaux électrique MT et HT nécessitent l'autorisation préalable et la présence d'un technicien de maintenance spécialisé. Ces personnes doivent être contactées et présentes sur site lors du diagnostic. Dans le cas où elles ne seraient pas présentes, toute visite supplémentaire soit nécessaire, celle-ci sera facturée conformément à la grille tarifaire.
- Seules les parties accessibles le jour de la visite seront contrôlées, c'est pourquoi le propriétaire devra déplacer le mobilier lourd afin de permettre un accès aux murs, plinthes et cloisons.
- Le diagnostiqueur n'a pas l'autorisation réglementaire pour déposer des éléments nécessitant l'utilisation d'outils. Il est de la responsabilité du propriétaire d'effectuer cette dépose préalablement (Trappes des baignoires / éviers, ...)

Conditions Générales de Vente et d'Exécution

I – ENGAGEMENT SUR L'HONNEUR

Conformément à l'article R.271-3 du Code de la Construction et de l'Habitation, APT'IMMO, atteste sur l'honneur être en situation régulière au regard des articles L.271-6 et disposer des moyens en matériel et en personnel nécessaires à l'établissement des états, constats et diagnostics composant le Dossier de Diagnostic Technique (DDT).

Ainsi, ces divers documents sont établis par une personne :

- Présentant des garanties de compétence et disposant d'une organisation et de moyens - appropriés (les différents diagnostiqueurs possèdent les certifications adéquates – référence indiquée sur chacun des dossiers),
- Ayant souscrit une assurance permettant de couvrir les conséquences d'un engagement de sa responsabilité en raison de ses interventions (montant de la garantie de 550 000 € par sinistre et par année d'assurance),
- N'ayant aucun lien de nature à porter atteinte à son impartialité et à son indépendance ni avec le propriétaire ou son mandataire qui fait appel à elle, ni avec une entreprise pouvant réaliser des travaux sur les ouvrages, installations ou équipements pour lesquels il lui est demandé d'établir l'un des documents constituant le DDT.

II - CHAMP D'APPLICATION

Les présentes conditions générales de vente s'appliquent de plein droit à toutes nos prestations de services. La vente de la prestation est réputée conclue à la date d'acceptation de la commande par le Diagnostiqueur. Préalablement à cette date, les présentes conditions de vente sont mises à la disposition de tout acheteur ou demandeur, comme visé à l'article L. 113-3 du Code de la consommation. Toute commande implique l'adhésion sans réserve aux présentes conditions générales de vente qui prévalent sur toutes autres conditions, sauf celles qui ont été acceptées expressément par le Diagnostiqueur.

III - DEFINITION DE LA MISSION

Sauf mission différemment spécifiée à la commande et mentionnée dans les attestations, les diagnostics portent sur les surfaces et volumes privatifs normalement accessibles de la construction représentée dans les plans et éléments cadastraux remis à la demande de mission ou indiqués par un représentant du demandeur ou acheteur lors du diagnostic. A défaut, le Diagnostiqueur recherchera au mieux ces surfaces et volumes à diagnostiquer. Dans tous les cas, seuls ceux décrits dans les attestations dans les cadres décrivant les surfaces, volumes, parties d'immeubles, pièces ou locaux visités feront foi en cas de contestation. Les références cadastrales et no de lots portés sur l'attestation sont ceux fournis par le donneur d'ordre. Il appartient au donneur d'ordre ou au propriétaire de vérifier qu'ils correspondent bien aux surfaces et volumes ayant fait l'objet du diagnostic. Les surfaces et volumes normalement accessibles sont définis comme ne nécessitant pas pour leur accès de déplacer des encombrants, de pratiquer des démontages ou des

ouvertures, de démonter ou forcer des serrures, de disposer d'appareillages spéciaux tels qu'échelles ou nacelles. Les observations éventuelles « hors mission » sont données à titre informatif et ne préjugent en rien d'une analyse exhaustive des pathologies pouvant affecter les bâtiments.

IV - COMMANDE

Toute commande, pour être valable, doit être établie sur les « demandes de diagnostic » de l'opérateur de repérage, remis à la clientèle lors de la demande d'intervention. L'acceptation de la commande par le Diagnostiqueur résulte de la réalisation de la prestation de repérage ou diagnostic. Toute commande parvenue à l'opérateur de repérage est réputée ferme et définitive.

V - FOURNITURE DE LA PRESTATION

Sauf conditions particulières expresses propres à la vente, l'intervention s'effectuera sur le lieu d'intervention du repérage désigné dans la « demande de diagnostic », dans le délai de 3 jours ouvrés à compter de la réception par l'opérateur d'une « demande de diagnostic » en bonne et due forme. Sauf analyse complémentaire en laboratoire, l'attestation sera disponible au siège du Diagnostiqueur dans les 2 jours ouvrés après l'intervention. Toute demande supplémentaire par rapport à la mission de base augmentera le délai ci-dessus mentionné du temps nécessaire à sa réalisation sans excéder 5 jours ouvrés.

A défaut de toute livraison dans les 7 jours après expiration dudit délai, sauf cas de force majeure ou d'analyse en laboratoire, l'Acheteur ou demandeur pourra de plein droit demander, si bon lui semble, la résolution de la vente, par lettre recommandée avec demande d'avis de réception.

VI - REALISATION DE LA PRESTATION, OBLIGATIONS DE L'ACHETEUR OU DEMANDEUR

Dans le cas où le Diagnostiqueur sous-traite une partie de sa mission (hors analyse en laboratoire), le sous-traitant est explicitement désigné au § Sous-Traitance. La mention « sans objet » signifie que l'opérateur déclare sur l'honneur n'avoir pas recours à une sous-traitance.

L'acheteur ou demandeur doit fournir tous les plans, éléments cadastraux et documents nécessaires à la réalisation de la mission. L'acheteur ou demandeur devra être présent sur les lieux de situation des biens à diagnostiquer pour les dates et heures convenues. En cas de carence, l'opérateur de repérage adressera à l'acheteur ou demandeur un avis de passage fixant une nouvelle date d'intervention faisant de nouveau courir les délais ci-avant fixés. Passé ce délai, l'opérateur pourra de plein droit résoudre la vente, si bon lui semble, sans mise en demeure préalable, en application des dispositions de l'article 1657 du Code civil.

VII - PRIX ET MODALITES DE PAIEMENT

Sauf conditions particulières expresses propres à la vente, les prix des prestations rendues sont ceux figurant dans le barème des prix au jour de la commande. Ces prix sont, à cette date, fermes et définitifs. Ils sont exprimés en monnaie légale et stipulés toutes taxes comprises. Toute mission supplémentaire à la mission de base donnera lieu à une facturation supplémentaire, notamment les analyses éventuelles d'échantillons (amiante, plomb), des surfaces et volumes à diagnostiquer différents de ceux décrits à la commande ou la mission confiée à l'opérateur.

Sauf autres modalités prévues expressément par les conditions particulières, le paiement du prix s'effectue comptant et sans escompte par chèque à la commande sur « demande de diagnostic » ou le jour de l'intervention. Une facture sera remise à l'acheteur ou demandeur.

Tout retard de paiement sera majoré d'un montant de 15% à titre de clause pénale, non compris les intérêts de retard, dont le taux d'intérêt sera égal à 3 fois le taux d'intérêt légal exigible le jour suivant la date de règlement figurant sur la facture.

Pour les professionnels, l'Article L441-3, Article L441-6 : à compter du 1er janvier 2013, une indemnité fixée à 40 € par le décret n° 2012-1115 du 2 octobre 2012 sera facturée en cas de règlement postérieur à la date d'échéance.

VIII - GARANTIE, INDEPENDANCE, JURIDICTION COMPETENTE

Seul interlocuteur et responsable vis à vis de son client, les prestations effectuées sont garanties par une assurance RCP. Conformément à la loi, le Diagnostiqueur est totalement indépendant des sociétés de travaux et traitements pouvant être mis en œuvre après ses diagnostics, garantissant l'impartialité et la validité de ceux-ci vis-à-vis de la loi. Pour la définition de la juridiction compétente, l'opérateur élit domicile en son siège social.

IX - TRAITEMENT DES DONNEES A CARACTERE PERSONNEL

Dans le cadre de son activité, le Diagnostiqueur sera amené à collecter et traiter certaines Données personnelles de l'acheteur ou demandeur.

Soucieux de la protection des données personnelles, APT'IMMO s'assure que le Diagnostiqueur respecte la loi n°78-17 du 6 janvier 1978 relative à l'informatique, aux fichiers et aux libertés dite loi "Informatique et Libertés" (la "loi Informatique et Libertés") et le règlement européen 2016/679 du 27 avril 2016 relatif à la protection des personnes physiques à l'égard du traitement des données à caractère personnel et à la libre circulation de ces données dit règlement général sur la protection des données ou RGPD (le "RGPD").

RESPONSABLE DE TRAITEMENT

Le responsable de traitement est la société APT'IMMO, (immatriculée au RCS de LA ROCHE SUR YON, ayant son siège social 18, rue des 3 piliers – 85000 LA ROCHE SUR YON) est selon les cas :

- L'entité responsable du traitement des Données personnelles de l'acheteur ou du demandeur au sens du règlement (UE) 2016/679 du Parlement européen et du Conseil du 27 avril 2016 (RGPD)

Pour toutes questions ou précisions relatives au traitement des Données personnelles, il convient de contacter :

Par téléphone aux numéros suivants : 02.51.94.10.10

Par email à l'adresse suivante : contact@aptimmo.fr

Par courrier à l'adresse suivante : APT'IMMO, 18, rue des 3 piliers – 85000 LA ROCHE SUR YON.

TYPE DE DONNEES COLLECTEES

- Le bien immobilier à diagnostiquer :
 - Type de transaction (Vente, Location, Travaux/démolition, etc.)
 - Type de bien
 - Code postal
 - Ville
 - Adresse postale
 - Nombre de pièces
 - Surface estimée du bien et ses annexes
 - Date de construction
 - Présence/Age de l'installation électrique
 - Présence/Age de l'installation gaz
 - Type d'assainissement des eaux (collectif/individuel)
 - Présence de piscine privative ou fontaine
 - Images 360 ou visite virtuelle de l'intérieur et de l'extérieur du bien
 - Numéro de lot et section cadastrale figurant sur le titre de propriété.
 - Nom du distributeur de gaz et numéro de point de comptage estimation (PCE) ou le numéro de compteur (Diagnostic Gaz / DPE)
 - Copie des factures d'électricité des 3 dernières années (si non disponible, au moins 1 année complète) (DPE)
 - Nombre d'enfants dans le foyer (Plomb/Amiante, déclaration obligatoire à l'ARS, agence nationale de santé).
 - Nombre de niveaux
 - Documents et informations concernant les précédentes interventions
- Le client :
 - Civilité
 - Nom de famille
 - Prénom
 - Adresse email
 - N° de téléphone
 - Adresse postale, si différente de celle du bien immobilier à diagnostiquer.
 - Code postal, si différent de celui du bien immobilier à diagnostiquer.
 - Ville, si différente de celle du bien immobilier à diagnostiquer.
 - Images des biens meubles personnels présents au sein du bien immobilier en cas de prise de vue 360 ou de visite virtuelle.
 - Civilité, Nom, Prénom et adresse du représentant, le cas échéant.
 - Civilité, Nom, Prénom et qualité de la personne présente lors de la visite, le cas échéant.
- Date et référence du devis
- Dernière étape validée par le client
- Date de la dernière modification apportée au devis
- Date et montant du paiement par carte, le cas échéant.
- En cas de paiement par carte, APT'IMMO partage certaines données avec l'intermédiaire de paiement afin qu'il puisse fournir un reçu
- Données récoltées par le biais des cookies via le site internet

FINALITES DU TRAITEMENT DES DONNEES A CARACTERE PERSONNEL

En application de la réglementation, tout traitement de données à caractère personnel doit, pour être licite, reposer sur l'un des fondements juridiques énoncés à l'article 6 du RGPD.

Le tableau ci-dessous expose les différentes finalités pouvant être poursuivies lors de nos traitements de vos données et les fondements juridiques sur lesquels repose la poursuite de chacune de ces finalités.

Finalité	Fondement juridique
Gestion du fonctionnement et optimisation de notre Solution et de nos services	Intérêts légitimes de APT'IMMO et de ses clients
Mise en relation avec le diagnostiqueur approprié	Exécution du contrat ou intérêts légitimes des clients selon les cas
Etablir un devis et prendre rendez-vous en ligne	Mesures précontractuelles
Paiement en ligne	Exécution du contrat
Permettre au diagnostiqueur de préparer son intervention sur place	Exécution du contrat
Permettre l'établissement et la livraison d'un rapport de diagnostic	Exécution du contrat
Fourniture d'un service d'assistance	Exécution du contrat et intérêts légitimes des clients
Application nos Conditions Générales Vente et d'Exécution	Exécution du contrat
Analyse des données, l'audit, et l'identification des tendances d'usage	Intérêts légitimes de APT'IMMO

Pour consultation uniquement - Ne peut être utilisé pour un bail *

Réalisation d'analyses marketings et statistiques	Intérêts légitimes de APT'IMMO
Contrôle et la prévention des fraudes, malwares, et la gestion des incidents de sécurité	Intérêts légitimes de APT'IMMO (défendre ses droits et intérêts) ou obligations légales selon les cas
Développement de nouveaux produits et services	Intérêts légitimes de APT'IMMO
L'exercice de tout recours visant à limiter les dommages que nous risquons d'encourir, notamment en cas d'action illicite en lien avec l'utilisation de notre Site	Intérêts légitimes de APT'IMMO
Protection de nos droits, de notre confidentialité, de notre sécurité et/ou de notre propriété et/ou ceux de nos Clients, des Consommateurs ou des tiers	Intérêts légitimes de APT'IMMO
Gestion des droits des personnes concernées	Obligations légales

Les textes régissant nos obligations légales contiennent notamment :

- La loi n°2016-1321 du 7 octobre 2016 pour une République Numérique ;
- Le Règlement européen n°2016/679 du 27 avril 2016 dit règlement général sur la protection des données (RGPD),
- La Directive 2005/29/ce du Parlement européen et du Conseil du 11 mai 2005 relative aux pratiques commerciales déloyales des entreprises vis-à-vis des consommateurs dans le marché intérieur et modifiant la directive 84/450/CEE du Conseil et les directives 97/7/CE, 98/27/CE et 2002/65/CE ;
- La loi n°2004-801 du 6 août 2004 relative à la protection des personnes physiques à l'égard des traitements de données à caractère personnel et modifiant la loi n°78-17 du 6 janvier 1978 relative à l'informatique aux fichiers et aux libertés.
- - Amiante liste A : Arrêté du 12 décembre 2012 relatif aux critères d'évaluation de l'état de conservation des matériaux et produits de la liste A contenant de l'amiante et au contenu du rapport de repérage
 - Durée de validité : 3 ans si présence d'amiante score 1, 3 mois si présence d'amiante score 2 (pour faire une mesure d'empoussièrement et reclasser le MPCA en score 1 ou 3), 3 ans si présence d'amiante score 3 (pour réaliser les travaux)
 - Illimité si absence d'amiante
 - Amiante liste B : Arrêté du 12 décembre 2012 relatif aux critères d'évaluation de l'état de conservation des matériaux et produits de la liste B contenant de l'amiante et du risque de dégradation lié à l'environnement ainsi que le contenu du rapport de repérage
 - Pas de durée de validité : c'est au propriétaire de décider la périodicité de surveillance (en général, le propriétaire se base sur la liste A)
 - Illimité si absence d'amiante
 - Amiante liste C : Arrêté du 26 juin 2013 relatif au repérage des matériaux et produits de la liste C contenant de l'amiante et au contenu du rapport de repérage
 - Pas de durée de validité
 - Amiante fiche récapitulative : Arrêté du 21 septembre 2012 relatif aux recommandations générales de sécurité et au contenu de la fiche récapitulative du « dossier technique amiante »
 - Durée de validité dépend des MPCA qui ont été trouvés (MPCA de liste A, B, pas de MPCA) et de leurs scores
 - Amiante avant travaux : norme NF X 01-020 d'août 2017
 - Pas de durée de validité
 - Examen visuel après travaux de désamiantage : NF X 46-021 d'août 2010
 - Pas de durée de validité
 - Amiante
 - Voir également : le décret n°2011-629
 - CREP : Article R271-5 du Code de la Construction et de l'Habitation pour la vente et Article R1334-11 du Code de la Santé Publique pour la location
 - Durée de validité si présence de plomb dont la concentration est supérieure ou égale à 1 mg/cm² : 1 an en cas de vente, 6 ans en cas de location, illimité en cas de réalisation d'un CREP pour les parties communes
 - Illimité dans le cas contraire
 - DPE location : la durée de validité est indiqué dans l'arrêté du 3 mai 2007 relatif au diagnostic de performance énergétique pour les bâtiments existants à usage principal d'habitation proposés à la location en France métropolitaine qui lui-même indique en annexe 1 d'utiliser la durée contenue dans l'arrêté du 15 septembre 2006 relatif au diagnostic de performance énergétique pour les bâtiments existants proposés à la vente en France métropolitaine soit 10 ans
 - Durée de validité : 10 ans
 - DPE neuf : arrêté du 21 septembre 2007 relatif au diagnostic de performance énergétique pour les bâtiments neufs en France métropolitaine 10 ans
 - Durée de validité : 10 ans
 - DPE vente : arrêté du 8 février 2012 modifiant l'arrêté du 15 septembre 2006 relatif au diagnostic de performance énergétique pour les bâtiments existants proposés à la vente en France métropolitaine
 - Durée de validité : 10 ans
 - DPE centres commerciaux : Arrêté du 18 avril 2012 relatif au diagnostic de performance énergétique pour les centres commerciaux existants proposés à la vente ou à la location en France métropolitaine
 - Durée de validité : 10 ans
 - Termites : Article R271-5 du Code de la Construction et de l'Habitation

Pour consultation uniquement - Ne peut être utilisé pour un bail *

- **Durée de validité : 6 mois**
- Etat parasitaire : Norme NF P 03-200 de mai 2016
 - Pas de durée de validité – on se base généralement sur les termites = 6 mois (le site du gouvernement se base sur cette durée)
- Gaz : Article R271-5 du Code de la Construction et de l'Habitation pour la vente
 - **Durée de validité : 6 ans dans le cadre d'une location, 3 ans dans le cadre d'une vente**
- Electricité : Article R271-5 du Code de la Construction et de l'Habitation pour la vente, Article 3 du décret n°2016-1104 et Article 3 du décret n°2016-1104 pour la location

Durée de validité : 6 ans dans le cadre d'une location, 3 ans dans le cadre d'une vente

DROITS DE L'ACHETEUR OU DU DEMANDEUR

APT'IMMO et le Diagnostiqueur garantissent à toutes les personnes visitant le Site internet ou utilisant leurs services un droit d'accès aux Données à caractère personnel les concernant, ainsi qu'un droit de rectification, un droit à l'effacement, un droit à la limitation du traitement, un droit à la portabilité de leurs Données et un droit d'opposition conformément au Règlement (UE) 2016/679 du Parlement européen et du Conseil du 27 avril 2016 (RGPD).

Au titre de ces droits :

- L'Acheteur ou demandeur peut demander de mettre à jour ou supprimer ses Données en s'adressant au Diagnostiqueur ou par mail à l'adresse : contact@aptimmo.fr;
- L'Acheteur ou demandeur peut exercer son droit d'accès pour connaître le détail des Données personnelles le concernant en contactant APT'IMMO à l'adresse suivante : contact@aptimmo.fr;
- L'Acheteur ou demandeur peut vérifier, compléter ou mettre à jour les informations qu'il a fournies en contactant DIAGAMTER à l'adresse suivante : contact@aptimmo.fr;
- L'Acheteur ou demandeur peut demander de supprimer la totalité des données à caractère personnel en contactant DIAGAMTER à l'adresse suivante : contact@aptimmo.fr;
- L'Acheteur ou demandeur peut demander la portabilité de ses données. Ces données ne concernent que ce qu'il a entré dans les formulaires du site ou que le Diagnostiqueur a rempli pour lui avec son accord, dans le cadre d'une vente téléphonique, en contactant APT'IMMO à l'adresse suivante : contact@aptimmo.fr;
- L'Acheteur ou demandeur peut demander de se voir transmettre l'intégralité des Données collectées dans un format structuré en contactant APT'IMMO à l'adresse suivante : contact@aptimmo.fr;
- L'Acheteur ou demandeur peut introduire une réclamation relative au traitement de ses données personnelles auprès de l'autorité de contrôle compétente (en France, il s'agit de la Commission Nationale de l'Informatique et des Libertés, la CNIL).

L'existence ou non de ces différents droits dépend notamment du traitement juridique du traitement concerné par la demande. Ces droits ne sont pas non plus sans limites et, dans certains cas, APT'IMMO peut donc refuser une demande (par exemple pour des motifs légitimes impérieux pour ce qui concerne le droit d'opposition). Ainsi, dans certaines hypothèses, il se peut que APT'IMMO réponde qu'une demande ne peut pas donner lieu à une réponse positive en expliquant la raison pour laquelle elle ne peut y déférer.

L'Acheteur ou demandeur dispose également du droit de définir, modifier et révoquer à tout moment des directives relatives à la conservation, à l'effacement et à la communication de vos données personnelles après son décès en application de l'article 40-1 de la loi Informatique et Libertés. Ces directives peuvent être générales ou particulières. APT'IMMO peut uniquement être dépositaires des directives particulières concernant les données qu'elle traite. Les directives générales peuvent être recueillies et conservées par un tiers de confiance numérique certifié par la CNIL. L'Acheteur ou demandeur a aussi le droit de désigner un tiers auquel les données le concernant pourront être communiquées après sa mort. L'Acheteur ou demandeur s'engage alors à informer ce tiers de sa démarche et du fait que des données permettant de l'identifier sans ambiguïté seront transmises à APT'IMMO et à lui communiquer la Politique de confidentialité de APT'IMMO.

CONDITIONS GÉNÉRALES DE VENTE DU CONSTAT DE RISQUE D'EXPOSITION AU PLOMB

Le diagnostiqueur pourra, conformément à la réglementation, être amené à réaliser des prélèvements de revêtement dans le cadre du diagnostic plomb.

CONDITIONS GÉNÉRALES DE VENTE DE L'ETAT RELATIF À LA PRÉSENCE DE TERMITES ET DE L'ÉTAT PARASITAIRE

Textes relatifs à la mission état relatif à la présence de termites :

Code de la construction et de l'habitation (Art. L.133-1 à L.133-6 et R.133-1 à R.133-6), arrêté du 29 mars 2007 définissant le modèle et la méthode de réalisation de l'état du bâtiment relatif à la présence de termites, arrêtés municipaux ou préfectoraux en vigueur (consulter la Direction Départementale de l'Équipement ou la mairie du lieu de diagnostic). L'état relatif à la présence de termites se réfère à la norme en projet NF P 03-201 concernant le diagnostic technique relatif à la présence de termites dans les bâtiments (norme mentionnée à l'art. 1 de l'arrêté du 29 mars 2007). Article L. 133-6 du Code de la construction et de l'habitat : en cas de vente de tout ou partie d'un immeuble bâti situé dans une zone délimitée en application de l'article L. 133-5, un état relatif à la présence de termites est produit dans les conditions et selon les modalités prévues aux articles L. 271-4 à L. 271-6. Article L133-1 du Code de la construction et de l'habitat : dans les secteurs délimités par le conseil municipal, le maire peut enjoindre aux propriétaires

d'immeubles bâtis et non bâtis de procéder dans les six mois à la recherche de termites ainsi qu'aux travaux préventifs ou d'éradication nécessaires.

Méthode d'investigation pour l'état relatif à la présence de termites :

- L'investigation consiste à faire un examen le plus complet possible de la situation du bâtiment désigné par le client sur le contrat de mission vis-à-vis des termites. Suite à l'investigation sur le bâtiment, l'opérateur doit signaler au paragraphe « constatations diverses » du rapport la présence des éventuels indices d'agents de dégradation biologique du bois autres que les termites.
- Examen visuel des parties visibles et accessibles,
- Sondage mécanique des bois visibles et accessibles.
- Aux abords immédiats du bien, examen des arbres et autres végétaux, souches, piquets de clôture, poteaux, planches, autres débris de végétaux posés sur le sol, le stockage de bois et tous les matériaux contenant de la cellulose afin de détecter la présence ou des indices de présence de termites, ainsi que les zones favorables au passage et/ou au développement des termites, accessibles à l'opérateur.

En cas d'état parasitaire ou de termites, le client doit informer le diagnostiqueur s'il a connaissance de :

- traitement ou éléments relatif à la présence de termites ou d'état parasitaire.
- de travaux de rénovation/réhabilitation réalisés.

CONDITIONS GÉNÉRALES DE VENTE DU CONSTAT AMIANTE

En cas de constat amiante, le demandeur autorise, sauf mention contraire (dans ce cas, le propriétaire ne pourra s'exonérer de la garantie des vices cachés - constat vente - ou s'expose à une amende pénale - DTA), l'opérateur de repérer et prélever pour analyse amiante les échantillons nécessaires (coût unitaire technique MOLP ou MET en euro TTC suivant APT'IMMO consultable depuis un devis en ligne ou un devis émis). En l'absence de documents (factures, analyses, etc. ...) concernant les matériaux susceptibles de contenir de l'amiante le diagnostiqueur procédera au dits prélèvements, au cas où le propriétaire ou son mandataire refuse l'analyse et son coût, il sera effectué un pré rapport en attente des résultats ou des documents. Le programme des différents repérages amiante « vente », « DAPP », « Démolition » ou « DTA » réglementaires est réalisé d'après les listes de l'annexe 13-9 du Code de la Santé Publique. Avant la visite, le demandeur doit remettre à l'opérateur tous les documents relatifs au bien immobilier (dossier descriptif, rapport de recherche antérieur, 3 derniers PV d'assemblée générale). Le donneur d'ordre doit remettre au diagnostiqueur, préalablement au démarrage de la mission, tout document lié à la problématique amiante dans l'immeuble concerné (diagnostics antérieurs, analyses de laboratoire).

CONDITIONS GÉNÉRALES DE VENTE DE L'ETAT DES INSTALLATIONS INTÉRIEURES D'ELECTRICITÉ

- Le diagnostic a pour objet d'identifier par des contrôles visuels, des essais et des mesures les défauts susceptibles de compromettre la sécurité des personnes.
- Les exigences techniques faisant l'objet du présent diagnostic procèdent de la prévention des risques liés à l'état de l'installation électrique et à son utilisation (électrification, électrocution, incendie).
- En aucun cas, il ne s'agit d'un contrôle de conformité de l'installation vis-à-vis d'une quelconque réglementation.
- Le champ d'application du diagnostic porte uniquement sur l'ensemble de l'installation intérieure d'électricité à basse tension des locaux à usage d'habitation située en aval de l'appareil général de commande et de protection de cette installation.
- Il est rédigé autant de rapports de diagnostics qu'il existe d'appareils généraux de commande et de protection présents. Les appareils généraux de commande et de protection, dédiés exclusivement à l'injection d'énergie électrique sur le réseau public de distribution, ne sont pas concernés par cette disposition.
- Le domaine d'application comprend les circuits extérieurs alimentés depuis l'appareil général de commande et de protection de l'installation intérieure, comme par exemple, l'éclairage des jardins, le portail, etc.
- L'absence d'appareil général de commande et de protection ne dispense pas de la réalisation d'un diagnostic.
- Le diagnostic concerne l'ensemble des circuits à basse tension et natures de courant associés en vue de l'utilisation de l'énergie électrique. Il concerne également la partie de l'installation de branchement située dans la partie privative.
- Hormis pour les piscines et les locaux contenant une baignoire ou une douche, sont exclus du champ d'application les circuits de communication, de signalisation et de commande alimentés en très basse tension de sécurité (TBTS) sous une tension < 50 V en courant alternatif et 120 V en courant continu.
- Sont notamment exclus les circuits de téléphonie, de télévision, de réseau informatique, de vidéophonie, de centrale d'alarme, etc.
- Le diagnostic ne concerne pas les matériels d'utilisation amovibles, ni les circuits internes des matériels d'utilisation fixes, destinés à être reliés à l'installation électrique fixe.
- L'intervention de l'opérateur de diagnostic ne porte que sur les constituants visibles, visitables de l'installation au moment du diagnostic. Elle s'effectue, sans déplacement de meubles ni démontage de l'installation électrique ni destruction des isolants des câbles. L'intervention du contrôleur ne préjuge pas de l'usage et des modifications ultérieures de l'installation électrique, dans la partie privative. Le diagnostic ne concerne pas les circuits internes des matériels d'utilisation destinés à être reliés à l'installation électrique fixe.
- L'intervention du diagnostiqueur ne porte que sur les constituants visibles, visitables de l'installation au moment du diagnostic. Elle s'effectue, sans déplacement de meubles ni démontage de l'installation électrique, ni destruction des isolants des câbles, hormis certaines exceptions. Elle ne préjuge pas de l'usage et des modifications ultérieures de l'installation électrique.

Le donneur d'ordre, ou son représentant :

Préalablement au diagnostic :

- Informe, ou fait informer par l'opérateur de diagnostic, les occupants éventuels des locaux de la date et de l'heure du diagnostic ;
- Conseille aux occupants éventuels d'être présents lors du diagnostic ;
- Leur demande ou, s'il est lui-même l'occupant, fait en sorte : de s'assurer de la possibilité de mettre hors tension toute ou partie de l'installation pour la réalisation du diagnostic ; de signaler à l'opérateur de diagnostic les parties de l'installation qui ne doivent pas être mises hors tension et les motifs de cette impossibilité (matériel de surveillance médicale, alarmes, etc.) ; que les équipements qui pourraient être sensibles à une mise hors tension (matériels programmables par exemple) ou risqueraient d'être endommagés lors de la remise sous tension (certains matériels électroniques, de chauffage, etc.) soient mis hors tension par l'occupant avant l'intervention de l'opérateur de diagnostic.
- Pendant toute la durée du diagnostic : fait en sorte que tous les locaux et leurs dépendances sont accessibles ; s'assure que l'installation est alimentée en électricité, si celle-ci n'a pas fait l'objet d'une interruption de fourniture par le gestionnaire du réseau public de distribution ; s'assure que les parties communes, où sont situées des parties d'installation visées par le diagnostic, sont accessibles.

L'opérateur de diagnostic :

- Attire l'attention du donneur d'ordre sur le fait que la responsabilité du donneur d'ordre reste pleinement engagée en cas d'accident ou d'incident lié à toute ou partie de l'installation contrôlée ou non ;
- Rappelle au donneur d'ordre que sa responsabilité d'opérateur de diagnostic : est limitée aux points effectivement vérifiés ; ne saurait en aucun cas être étendue aux conséquences de la mise hors tension de toute ou partie de l'installation qui ne lui aurait pas été signalée préalablement au diagnostic ; ne peut être étendue au risque de non réajustement de (ou des) appareil(s) de coupure.
- Conseille-le (ou les) occupant(s) d'être présent(s) ou représenté(s) lors du diagnostic afin, notamment, de pallier les éventuels désagréments ou dommages consécutifs aux coupures et aux remises sous tension de l'installation.

CONDITIONS GÉNÉRALES DE VENTE DE L'ÉTAT DES INSTALLATIONS INTÉRIEURES DE GAZ

Domaine d'application :

Le champ d'application du diagnostic porte sur l'installation intérieure de gaz telle que définie dans l'Article 2 de l'Arrêté du 2 août 1977 relatif aux règles techniques et de sécurité applicables aux installations de gaz combustible et d'hydrocarbures liquéfiés situées à l'intérieur des bâtiments d'habitation ou de leurs dépendances.

Le diagnostic concerne toutes les installations de production individuelle de chaleur ou d'eau chaude sanitaire, quelle que soit la puissance, faisant partie de l'installation intérieure de gaz.

En outre, il concerne les installations d'appareils de cuisson s'ils sont desservis par une installation fixe.

Le diagnostic porte sur les quatre domaines clés de l'installation intérieure de gaz suivants :

- La tuyauterie fixe ;
- Le raccordement en gaz des appareils ;
- La ventilation des locaux ;
- La combustion ;

Le diagnostic des installations intérieures de gaz ne concerne pas :- l'alimentation en gaz des chaufferies ou des mini-chaufferies destinées à la production collective de chaleur ou d'eau chaude sanitaire telles que définies à l'Article 2 de l'Arrêté du 2 août 1977 ; - le contrôle et la vérification du fonctionnement des dispositifs de sécurité collective (DSC) équipant les installations de VMC GAZ ; - le contrôle de l'état du conduit de fumée. Seule la présence manifeste du conduit et l'état du conduit de raccordement sont contrôlés ; - les appareils de cuisson à poste fixe alimentés en gaz directement par un tube souple ou un tuyau flexible par une bouteille de butane ; - les appareils de chauffage mobiles alimentés par une bouteille de butane ; - le contrôle du fonctionnement des fours à gaz.

Les points de contrôle qui relèvent d'un autre type de diagnostic ne sont pas traités par le présent document.

L'intervention de l'opérateur de diagnostic ne porte que sur les constituants visibles et accessibles de l'installation au moment du diagnostic. Elle s'effectue, sans montage ni démontage hormis les exceptions mentionnées dans le présent document. Il ne préjuge pas des modifications susceptibles d'intervenir ultérieurement sur tout ou partie de l'installation.

Pour les parties des installations intérieures placées en alvéole technique gaz, le contrôle est limité à la vérification de l'étanchéité apparente des tuyauteries et au contrôle du bon fonctionnement de ces appareils. Les fiches de contrôle qui ne sont pas applicables aux alvéoles techniques gaz font l'objet de la mention «Ce contrôle ne s'applique pas aux alvéoles techniques».

Les mesures susceptibles d'être prises en cas de détection d'une anomalie présentant un Danger Grave et Immédiat :

En cas de présence d'anomalies présentant un Danger Grave et Immédiat, l'opérateur de diagnostic doit, sans délai : - interrompre immédiatement, partiellement ou totalement, l'alimentation en gaz de l'installation ; - apposer les étiquettes de condamnation sur la (ou les) partie(s) d'installation concernée(s) ; - signaler et localiser les anomalies correspondantes au donneur d'ordre et à l'occupant le cas échéant, et leur apporter des explications sur la nature des anomalies relevées et sur la nature des risques encourus en cas d'utilisation de l'installation (fuite de gaz, intoxication oxycarbonée) ; - adresser le rapport de visite signé, ainsi que la Fiche Informatrice Distributeur de gaz, au donneur d'ordre ou son représentant, en mentionnant que le distributeur de gaz a été informé de la présence d'anomalie(s) présentant un Danger Grave et Immédiat ; - informer le distributeur de gaz, du ou des codes d'anomalie DGI, des coordonnées du titulaire du contrat de fourniture de gaz de l'adresse du logement diagnostiqué, et du numéro de point de livraison du gaz ou du point de comptage estimation, ou à défaut le numéro de compteur. Le distributeur de gaz lui remettra à cette occasion un numéro d'enregistrement d'appel.

Page 18

L'opérateur de diagnostic doit pouvoir justifier de l'envoi des documents ou informations au donneur d'ordre et au distributeur de gaz, listés ci-dessus.

Les obligations du donneur d'ordre ou de son représentant :

Le donneur d'ordre ou son représentant :

1 préalablement au diagnostic :

- Communiquer à l'opérateur de diagnostic, le nom des occupants, les coordonnées du titulaire du contrat de fourniture de gaz et le Point de Comptage Estimation, ou le numéro de point de livraison du gaz. Ces éléments sont disponibles sur les factures émises par le fournisseur de gaz ;
- Informer, ou fait informer par l'opérateur de diagnostic, les occupants éventuels des locaux de la date et de l'heure du diagnostic ;
- Conseiller aux occupants éventuels d'être présents lors du diagnostic ;
- Leur demande ou, s'il est lui-même l'occupant, fait en sorte que les appareils d'utilisation présents puissent être mis en marche ou arrêtés par une personne désignée par l'occupant ou par un représentant du donneur d'ordre.

NOTE : Le cas échéant, le donneur d'ordre présente les justificatifs de contrôle de vacuité du conduit de fumées et d'entretien de la chaudière et les notices d'utilisation des appareils.

2 pendant toute la durée du diagnostic :

- Fait en sorte que tous les locaux et leurs dépendances concernés sont accessibles ;
- S'assure que l'installation est alimentée en gaz.

3 après le diagnostic, en cas de DGI, le donneur d'ordre doit :

- Adresser au vendeur, à l'occupant si différent du vendeur, et à l'acquéreur éventuel, une copie de la Fiche Informatrice Distributeur de gaz donnée en Annexe F ;
- Informer les occupants éventuels des résultats du diagnostic ;
- Indiquer aux occupants éventuels que :
 - - l'installation présente une (ou des) anomalie(s) suffisamment grave(s) qui ont conduit l'opérateur de diagnostic à interrompre aussitôt l'alimentation en gaz de (ou de la) partie(s) d'installation concernée ;
 - - les parties de l'installation concernées, signalées par une étiquette de condamnation, ne doivent pas être utilisées jusqu'à la suppression du (ou des) défaut(s) constituant la source du danger ;
 - - le distributeur de gaz a été informé de la présence d'anomalie(s) présentant un Danger Grave et Immédiat.

Les obligations de l'opérateur de diagnostic.

Si le diagnostic ne peut être réalisé en totalité, l'opérateur de diagnostic doit consigner dans le rapport de visite chaque impossibilité et les motifs correspondants, notamment :

- Non accessibilité des locaux ou des dépendances ;
- Installation non alimentée en gaz ;
- Appareils d'utilisation présents ne pouvant être mis en marche ou arrêtés par une personne désignée par l'occupant.

Par ailleurs, l'opérateur de diagnostic :

- Attire l'attention du donneur d'ordre sur le fait que la responsabilité dudit donneur d'ordre reste pleinement engagée en cas d'accident ou d'incident sur tout ou partie de l'installation, contrôlée ou non ;
- Rappelle au donneur d'ordre que sa responsabilité d'opérateur de diagnostic est limitée aux points effectivement vérifiés et que les contrôles réalisés ne jugent pas de la conformité de l'installation ;
- Conseille-le (ou les) occupant(s) d'être présent(s) lors du diagnostic afin, notamment, de pallier les éventuels désagréments ou dommages consécutifs aux coupures et aux remises sous pression de l'installation.

Donne ordre ferme et irrévocable pour le paiement de la facture, par le notaire chargé de la vente et/ou détenant des fonds nous appartenant, correspondant aux diagnostics effectués par APT'IMMO, pour la somme de **340,00 € €**

TTC

Ce tarif est compris hors coût éventuel de prélèvement et d'analyse de matériaux ou produits susceptibles de contenir de l'amiante (coût unitaire pour une analyse 55 € TTC)

Analyse Amiante Nb X 55€ TTC=

Total =

Fait à LUCON le 23/09/2024 à 14 h 00

BON POUR ACCORD – Date et signature

(CLAUSE DE RESERVE DE PROPRIETE - LOI 80-335 DU 12.05.80) LES RAPPORTS DE DIAGNOSTICS DELIVRES RESTENT LA PROPRIETE DE APT'IMMO JUSQU'AU PAIEMENT INTEGRAL DE LA FACTURE. CEUX NE POURRONT ETRE UTILISES PAR LE CLIENT AVANT LEUR PAIEMENT INTEGRAL.

TRES IMPORTANT : L'INTERVENTION DE L'ENTREPRISE DE DIAGNOSTIC NE CONSTITUE PAS UNE EXPERTISE DE L'IMMEUBLE MAIS UN BILAN VISUEL DE L'EXISTANT ACCESSIBLE, SANS REALISATION DE SONDAGES DESTRUCTIFS. LE DIAGNOSTIQUEUR INTERVIENT SUR UN COURT LAPS DE TEMPS, SANS DISPOSER-D'INFORMATIONS PREALABLES SUR L'IMMEUBLE. IL VOUS APPARTIENT DONC DE FOURNIR PREALABLEMENT AU DIAGNOSTIQUEUR TOUTES LES INFORMATIONS QUI VOUS SEMBLERENT UTILES A LA REALISATION DU DIAGNOSTIC. IL VOUS APPARTIENT EGALEMENT D'EXAMINER ATTENTIVEMENT LE RAPPORT SUIVANT AFIN DE SOLLICITER, LE CAS ECHEANT, TOUTES INFORMATIONS OU INVESTIGATIONS COMPLEMENTAIRES.

COURTIER
PROTEXI ASSURANCES
CABINET DOMBLIDES ET DE SOUYS
293 COURS DE LA SOMME
33800 BORDEAUX
☎ 05 56 92 71 77
N°ORIAS 07 002 895 (PROTEXI ASSURANCES)
Site ORIAS www.orias.fr



Soc par actions ELMCR
M. ROGEON EMMANUEL
18 Rue des Piliers
85000 ROCHE-SUR-YON

Votre contrat

Bordeaux, le 07 Juin 2024

Responsabilité Civile Prestataire
Diagnosticur immobilier et expert

Vos références

Contrat 10138305104

Votre attestation Responsabilité Civile Prestataire

AXA France IARD atteste que :

Soc par actions ELMCR

Est titulaire du contrat d'assurance n° 10138305104 ayant pris effet le 01/04/2023 .

Ce contrat garantit les conséquences pécuniaires de la Responsabilité civile pouvant lui incomber du fait de l'exercice des activités listées en Annexe C.

ANNEXE- ACTIVITES C

- Le Constat des Risques d'Exposition au Plomb (CREP),
- Le Diagnostic de Risque d'Intoxication au Plomb dans les Peintures (DRIPP)
- L'état mentionnant la présence ou l'absence de matériaux contenant de l'amiante,
- Le dossier Technique Amiante (DTA),
- Le Diagnostic Amiante avant Vente, avant Location,
- Le contrôle périodique de l'état de conservation des Matériaux et Produits Contenant de l'Amiante (MPCA),
- Le Dossier Amiante Partie Privative (DAPP),
- L'état relatif à la présence de Termites,
- L'état parasitaire (Mérules, Vrillettes, Lyctus),
- Information sur la présence de Mérule (Loi Alur),

-1-

Vos références
Contrat 10138305104



ANNEXE- ACTIVITES C

- Le diagnostic Légionelle,
- L'état de l'installation intérieure de gaz, dont ERP,
- L'état de l'installation intérieure d'électricité, dont ERP,
- La vérification initiale, et périodique gaz/électricité,
- Diagnostic assainissement collectif et non collectif,
- Le diagnostic humidité,
- La vérification de la conformité du logement aux normes de décence, et de salubrité,
- Le diagnostic accessibilité handicapé,
- Le diagnostic de la performance numérique (DPN),
- Le diagnostic Eco Prêt, Prêt à Taux Zéro, Prêt Conventionné : normes d'habitabilité,
- Le diagnostic Loi Boutin, Loi Scellier, Loi Carrez, les Constats de ROBIEN,
- Le mesurage de la surface habitable, et d'habitabilité, et PTZ,
- l'Etat des Servitudes, Risques et d'Information sur les Sols (ESRIS),
- L'état des Risques et Pollution ERP,
- Le Diagnostic de Performance Energétique (DPE), et sa Mention,
- L'Audit Energétique Réglementaire, y compris Qualification 8731,
- La Réalisation de bilans thermiques par infiltrométrie et/ou thermographie infrarouge,
- La mesure de la perméabilité des réseaux aérauliques,
- Les Mesures in-situ du niveau d'isolation thermique,
- L'Etude Thermique RT 2012/RE 2020, Neuf et bâtiments existants,
- La délivrance de l'attestation de la réglementation thermique RT-2012/2020,
- Qualification 8711 : Mise en place d'un système de mesure, et réalisation des mesures de perméabilité à l'air des enveloppes de bâtiment,
- Qualification 8721 : Mise en place d'un système de mesure, et réalisation des mesures de perméabilité à l'air des réseaux aérauliques
- Qualification 8741 : Vérifications ; et Mesures des systèmes de ventilation ; Activités de vérification, de mesures des performances et exigences pour les systèmes de ventilation mécanique dans le résidentiel dans le neuf selon le protocole Ventilation RE 2020,
- Le Diagnostic immobilier de la Conformité, et son Attestation, à la Réglementation Environnementale RE 2020,
- L'Attestation fin de travaux RT2012 / RE2020
- L'étude thermique réglementaire RE 2005/2012/2020, et bâtiments existants,
- L'Analyse du Cycle Vie du Bâtiment (ACV),
- Les Etats des Lieux : Locatif, relatif à la conformité aux normes d'habitabilité dans le cadre de l'établissement d'un prêt, L'Etat de conformité aux normes et critères de décences du logement, y compris la visite virtuelle 360°,
- L'Assistance à la réception de logement,
- Le Certificat de Lumière,
- Le Diagnostic et Certificat de Décence et Salubrité, son Constat,
- L'Assistance relative à l'Autorisation préalable et à la Déclaration de Location, ainsi qu'au Permis de Diviser,

- 2 -

Vos références
Contrat 10138305104



ANNEXE- ACTIVITES C

- L'Assistance à la mise en place de l'Encadrement des Loyers selon la Loi Elan,
 - Le formateur, l'examineur, le certificateur diagnostic,
 - L'Expertise en matière d'assurance pour le compte des assurés, près les Tribunaux, et Judiciaire,
 - La détection, de l'humidité, et des fuites d'eau non destructive,
 - Le diagnostic sécurité piscine,
 - Le diagnostic Acoustique, Contrôles et Attestations,
 - La recherche de plomb avant travaux ou démolition,
 - Le diagnostic plomb dans l'eau, métaux lourds
 - Le contrôle visuel après travaux plomb,
 - Le conseil en économie et maîtrise de l'énergie à L'EXCLUSION DE TOUTES RECOMMANDATIONS DE TRAVAUX,
 - Le diagnostic ascenseur,
 - Le Diagnostic contrôle de sécurité des Aires de Jeux,
 - Le Diagnostic et le certificat de conformité des travaux de réhabilitation dans le cadre de l'investissement locatif dans l'ancien,
 - Le Diagnostic Pathologie des bâtiments, après examen technique,
 - L'expertise en estimation de valeur vénale et locative, expertise amiante,
 - Le Diagnostic Mâchefer avant travaux et démolition,
 - L'Assistance, le Conseil, le Contrôle, la Certification de la mise en place de la modélisation numérique du bâtiment (BIM),
 - La Recherche des Métaux Lourds,
 - Le Diagnostic dans le cadre du classement en meubles,
 - Le Conseil et l'Assistance à l'adaptation du Logement au Vieillessement et la Dépendance,
 - L'Audit Energétique Mention,
 - Le diagnostic Radon,
 - Le diagnostic Géothermie G,
 - Le Diagnostic Acoustique
 - Le diagnostic amiante avant travaux/démolition, sans préconisation de travaux
 - Le diagnostic de repérage de l'amiante sur les navires, et sur les matériels roulants ferroviaires,
 - Le contrôle visuel après travaux de désamiantage,
 - L'évaluation Périodique de l'état de conservation des MPCA,
 - Le contrôle de la qualité de l'air, de la concentration en fibre d'amiante dans l'air ; mesure d'empoussièrement,
 - Le Contrôle des VLEP, Plomb, Silice, Amiante,
 - Le Dossier Technique Amiante DTA, le Repérage liste A et B , en ERP, en IGH, et tout autre site,
 - Le diagnostic Monoxyde de Carbone,
 - Le diagnostic et le conseil relatifs à la gestion des Produits, Equipements, Matériaux, et des Déchets issus de la démolition ou de la rénovation des bâtiments dans le cadre de la mise en place d'une économie circulaire (PEMD 2022),
 - Le diagnostic de la pollution des sols,
 - Fourniture et la pose de détecteurs de fumée (DAAF), et leur vérification
 - Diagnostic Vries -Amiante-HAP-Silice,
 - Contrôle des installations électriques par thermographie infrarouge selon spécification APSAD D19,

- 3 -

Vos références
Contrat 10138305104



ANNEXE- ACTIVITES C

- Contrôle des installation et équipement incendie,
- Contrôle initial et périodique des installations d'électricité, de gaz, des engins de levage et de chantier,
- Le Diagnostic Technique Global (DTG),
- Le Document d'Evaluation Unique des Risques d'Entreprise (DUER) pour le compte des Mandants et gestionnaires d'immeuble,
- La réalisation de l'état descriptif de division, millièmes-tantièmes, ses diagnostics dont loi SRU, et ses attestations,
- Le contrôle des travaux d'isolation des combles,
- L'état des risques et des pollutions, ceux liés à l'environnement pour les aléas naturels, miniers, ou technologiques, sismicité, potentiel radon et pollution,
- Les Diagnostics de conformité de matériels de radio protection PCR,
- Missions d'Expert en Rénovation Energétique ERE,
- Le Diagnostic pour les missions de dépôt de Permis de Travaux, Etude de faisabilité pour le compte de promoteur immobilier,
- Les Fans Tests, Test par infiltrométrie des installations soumises à l'extinction automatique à Gaz IEAG, norme ISO 14520.
- L'Audit Environnemental et Energétique RE 2020, inclus les bâtiments existants,
- Le Conseil et l'Assistance Administrative, Juridique et Financière à la Rénovation Energétique des bâtiments.
- Le Diagnostic et le Contrôle des équipements et installations Sécurité Incendie (SSI),

DEMEURE EXCLUE TOUTE PRESTATION RELATANT DE L'OBLIGATION D'ASSURANCE DECENNALE, DE BUREAU D'ETUDES ET D'ACTIVITE RELEVANT D'UNE AUTRE PROFESSION REGLEMENTEE.

Vos références
 Contrat 10138305104



La garantie s'exerce à concurrence des montants de garanties figurant dans le tableau ci-après.

NATURE DES GARANTIES	LIMITES DES GARANTIES	FRANCHISES par sinistre
Tous dommages corporels, matériels et immatériels consécutifs confondus (autres que ceux visés au paragraphe « Autres garanties » ci-après)	9.000.000 € par année d'assurance	
Dont :		
• Dommages corporels	9.000.000 € par année d'assurance	NEANT
• Dommages matériels et immatériels consécutifs confondus	1.200.000 € par année d'assurance	380 €
• Dommages immatériels non consécutifs	150.000 € par année d'assurance	10 % Mini : 400 € Maxi : 2.500 €
• Dommages aux biens confiés (selon extension aux conditions particulières)	150.000 € par sinistre	10 % Mini : 400 € Maxi : 2.500 €
Autres garanties :		
Faute inexcusable (dommages corporels) (Article 3.1 des conditions générales)	2.000.000 € par année d'assurance dont 1.000.000 € par sinistre	380 €
Tous dommages relevant d'une obligation d'assurance	500.000 € par année d'assurance dont 300.000 € par sinistre	10 % Mini : 400 € Maxi : 2.500 €
Les risques environnementaux (Article 3.4 des conditions générales) : Atteinte à l'environnement accidentelle tous dommages confondus dont : Le préjudice écologique (y compris les frais de prévention) et responsabilité environnementale	2.000.000 € par année d'assurance 100.000 € par année d'assurance	400 € 400 €
Défense (Article 4 des conditions générales)	Inclus dans la garantie mise en jeu	Selon la franchise de la garantie mise en jeu
Recours (Article 4 des conditions générales)	20.000 € par litige	Seuil d'intervention : 380 €

La présente attestation est valable du 01/01/2024 au 31/12/2024 et ne peut engager l'assureur au-delà des limites et conditions du contrat auquel elle se réfère.

Guillaume BORIE
 Directeur Général Délégué

Pour consultation uniquement / Ne peut être utilisé pour un acte ou un bail



Certificat N° C3924

Monsieur Cyrille DEMARET

Certifié dans le cadre du processus de certification PR04 et / ou PR16 consultable sur www.qualixpert.com conformément à l'ordonnance 2005-655 titre III du 8 juin 2005 et au décret 2006-1114 du 05 septembre 2006.



dans le(s) domaine(s) suivant(s) :

Constat de risque d'exposition au plomb	Certificat valable Du 22/02/2024 au 21/02/2031	Arrêté du 24 décembre 2021 définissant les critères de certification des opérateurs de diagnostic technique et des organismes de formation et d'accréditation des organismes de certification.
Etat relatif à la présence de termites dans le bâtiment mention France Métropolitaine	Certificat valable Du 22/02/2024 au 21/02/2031	Arrêté du 24 décembre 2021 définissant les critères de certification des opérateurs de diagnostic technique et des organismes de formation et d'accréditation des organismes de certification.
Etat des installations intérieures d'électricité	Certificat valable Du 20/03/2024 au 19/03/2031	Arrêté du 24 décembre 2021 définissant les critères de certification des opérateurs de diagnostic technique et des organismes de formation et d'accréditation des organismes de certification.
Etat des installations intérieures de gaz	Certificat valable Du 20/03/2024 au 19/03/2031	Arrêté du 24 décembre 2021 définissant les critères de certification des opérateurs de diagnostic technique et des organismes de formation et d'accréditation des organismes de certification.
Diagnostic de performance énergétique individuel	Certificat valable Du 18/04/2024 au 17/04/2031	Arrêté du 24 décembre 2021 définissant les critères de certification des opérateurs de diagnostic technique et des organismes de formation et d'accréditation des organismes de certification.
Amiante avec mention	Certificat valable Du 18/04/2024 au 17/04/2031	Arrêté du 24 décembre 2021 définissant les critères de certification des opérateurs de diagnostic technique et des organismes de formation et d'accréditation des organismes de certification.

Date d'établissement le lundi 22 avril 2024

Marjorie ALBERT
Directrice Administrative


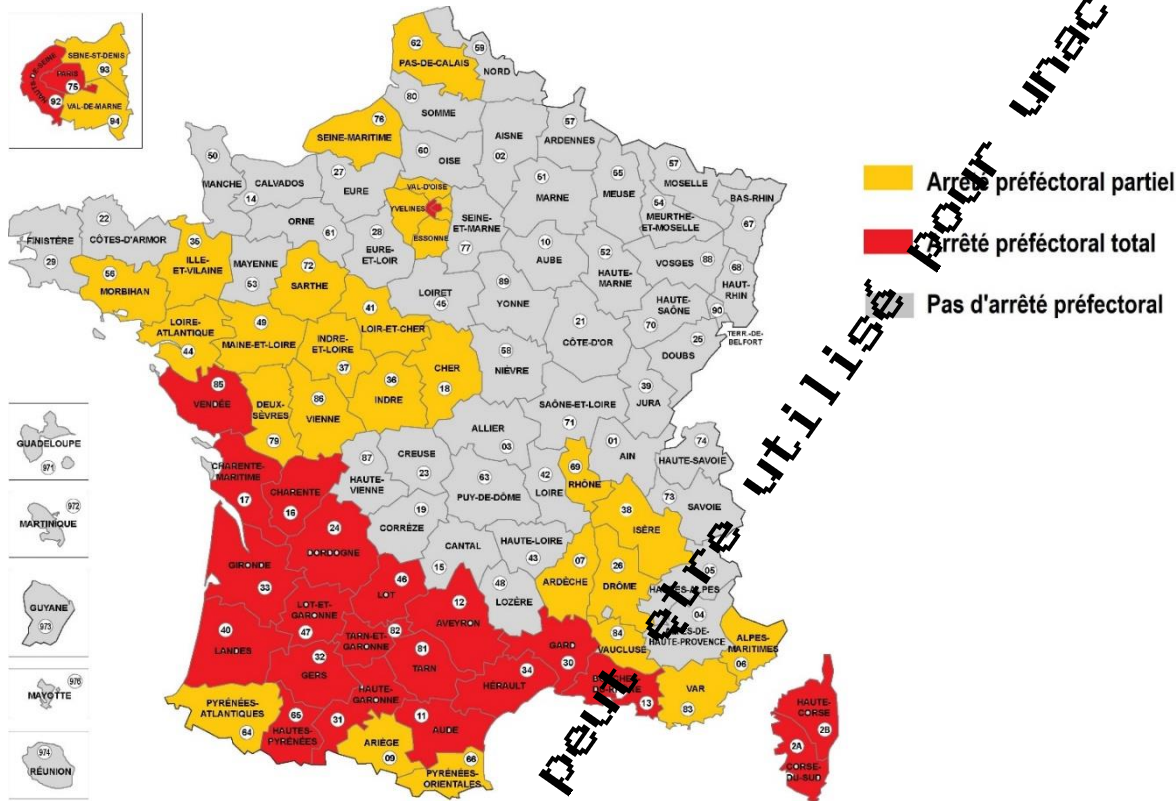
P/O Audrey MARTINS

Une certification peut être suspendue, modifiée ou retirée à tout moment.
Pour une utilisation appropriée de ce certificat, la portée des certifications et leurs validités doivent être vérifiées sur le site internet de LCC QUALIXPERT www.qualixpert.com.

F09 Certification de compétence version N 010120

17 rue Borel - 81100 Castres
Tél. : 05 63 73 06 13 - www.qualixpert.com
CS au capital de 8000 euros - APE 7120B - RCS Castres SIRET 493 037 832 00018

INFORMATIONS SUR LES TERMITES ET AUTRES AGENTS DE DEGRADATION BIOLOGIQUE DES BOIS



Les termites sont des isoptères (4 ailes identiques), appelés aussi faussement fourmis blanches, ils ont une grande cohésion sociale, à l'image des fourmis. Il existe une Reine, un Roi, des ouvriers qui travaillent et des soldats qui protègent la colonie. Lorsque la colonie mère devient trop peuplée, un groupe d'individus s'isole progressivement de la termitière pour créer une nouvelle colonie.

L'apparition d'un essaimage dans la maison, ou à proximité de celle-ci, est un premier indice de la présence d'une colonie de termites souterrains dans les environs.

Les constructions des ouvriers sont caractéristiques et facilement reconnaissables. Les plus fréquentes sont des galeries-tunnels parcourant

la surface des murs, du bois ou du sol. Elles sont également appelées cordonnets et sont constituées d'un mélange de terre, d'excréments et de salive.

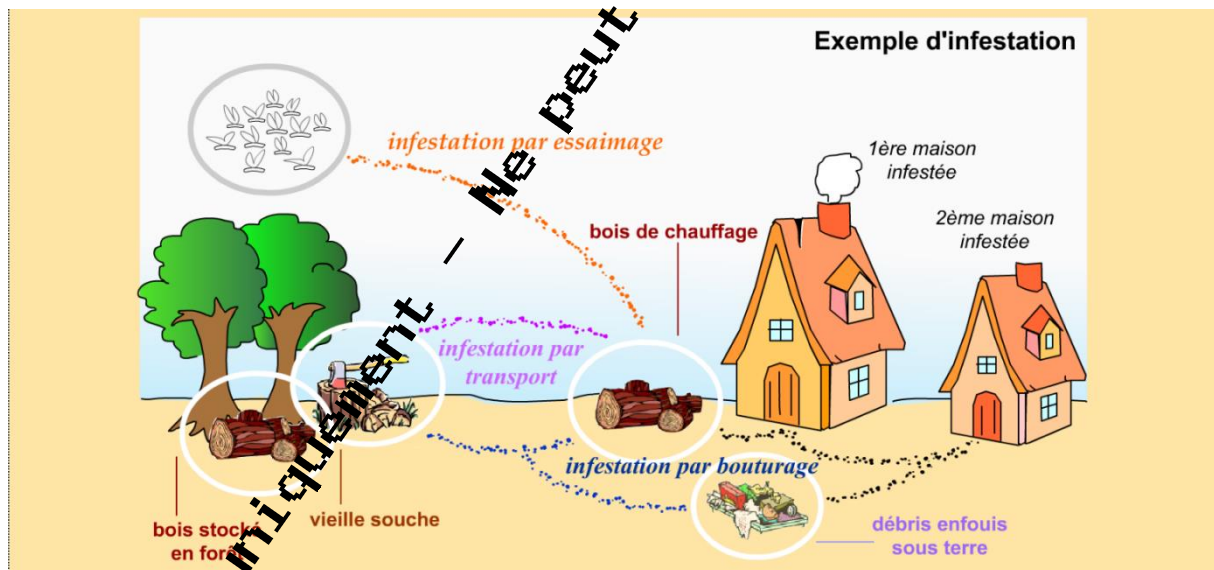
Ce même matériau tapisse les galeries creusées dans le bois, ce qui donne un aspect sale et terreux aux dégâts de termites.

Lorsque la dégradation est avancée, les dégradations peuvent être mises en évidence par une simple pression exercée sur les pièces de bois évidées, dont l'apparence extérieure est souvent préservée. Le bois dégradé a souvent un aspect feuilleté, les termites ingérant en premier les cernes tendres du bois de printemps, en laissant de côté les cernes plus durs du bois d'été.

Les termites se déplacent également dans les cloisons en plâtre, perçant régulièrement les revêtements muraux de petits trous qu'ils rebouchent avec de la terre. Ces bouchons, parfois gros comme une tête d'épingle, isolés ou non, permettent de diagnostiquer le passage des termites dans les murs.

Enfin, il est possible de détecter la présence de termites en reconnaissant les sons qu'elles émettent lorsqu'elles consomment le bois par l'utilisation de détecteurs acoustiques appropriés.

PROPAGATION DES TERMITES



AUTRES AGENTS DE DEGRADATION BIOLOGIQUE DES BOIS

Quelques exemples de parasites du bois, autres que Termites :



Nom scientifique :
Hylotrupes bajulus L.

Nom commun :
Capricorne des
maisons



Nom scientifique :
*Hesperophanes
cinereus Vill*

Nom commun :
Capricorne du
chêne



Nom scientifique :
Serpula lacrymans.
Nom commun :
Mérule ou
Champignon des
maisons



Nom scientifique :
*Anobium
punctatum de geer*
Nom commun :
Petite vrillette

CONSEILS POUR LUTTER CONTRE LES TERMITES AU QUOTIDIEN

- UTILISER des bois traités lors de la construction ou la rénovation d'un bien.
- RESPECTER la mise en œuvre des bois prétraités.
- NE PAS CONSTRUIRE avec des ouvrages en bois en contact direct avec le sol.
- NETTOYER les bois morts restant sur le sol aux alentours de votre terrain.
- ELIMINER les souches d'arbres (souvent point d'origine des infestations).
- NE PAS STOCKER du bois de chauffage contre les murs de votre bâtiment.
- ETRE VIGILANT lors de l'ajout de terre et autres remblais importés.
- RESORTIR les infiltrations d'eau ou les sources d'humidité sur les bois d'œuvre
- FAIRE CONTRÔLER régulièrement votre bien.

Etat de l'Installation Intérieure d'Electricité

Numéro de dossier : 2024.09.17.42727.Gilbert
Date du repérage : 23/09/2024



Conclusion

L'installation intérieure d'électricité comporte une ou des anomalies pour laquelle ou lesquelles il est vivement recommandé d'agir afin d'éliminer les dangers qu'elle(s) présente(nt).

L'installation intérieure d'électricité n'était pas alimentée lors du diagnostic. Les vérifications de fonctionnement des dispositifs de protection à courant différentiel résiduel n'ont pu être effectuées.

Pour consultation uniquement - Ne peut être utilisé pour un acte ou un bail

1. - Désignation et description du local d'habitation et de ses dépendances

Localisation du local d'habitation et de ses dépendances :

Type d'immeuble : **Maison individuelle**
Adresse : **43 avenue Michel Rambaud**
Commune : **85400 LUCON**
Département : **Vendée**
Référence cadastrale : **Section cadastrale AV, Parcelle(s) n° 210, identifiant fiscal : NC**

Désignation et situation du ou des lot(s) de copropriété :

, **Lot numéro : NC**
Périmètre de repérage :
Année de construction :
Année de l'installation :
Distributeur d'électricité : **Alternia**
Parties du bien non visitées : **Combles - Combles (Pas de trappe de visite)**

2. - Identification du donneur d'ordre

Identité du donneur d'ordre :

Nom et prénom : **Mme Gilbert**
Adresse : **43 avenue Michel Rambaud**
85400 LUCON
Téléphone et adresse internet : . **Non communiquées**
Qualité du donneur d'ordre (sur déclaration de l'intéressé) : **Autre**

Propriétaire du local d'habitation et de ses dépendances :

Nom et prénom : **Mme Gilbert**
Adresse : **43 avenue Michel Rambaud**
85400 LUCON

3. - Identification de l'opérateur ayant réalisé l'intervention et signé le rapport

Identité de l'opérateur de diagnostic :

Nom et prénom : **CYRILLE DEMARET**
Raison sociale et nom de l'entreprise : **SAS ELMCR**
Adresse : **18, rue des trois piliers**
85000 LA ROCHE SUR YON
Numéro SIRET : **83397658200019**
Désignation de la compagnie d'assurance : **AXA**
Numéro de police et date de validité : **10138305104 / 31/12/2024**

Le présent rapport est établi par une personne dont les compétences sont certifiées par **LCC QUALIXPERT** le **20/03/2024** jusqu'au **21/03/2031**. (Certification de compétence **C3924**)

- L'installation intérieure d'électricité ne comporte aucune anomalie.**
 L'installation intérieure d'électricité comporte une ou des anomalies.

La présente mission consiste, suivant l'arrêté du 28 septembre 2017, 10 aout 2015 et du 4 avril 2011, à établir un état de l'installation électrique, en vue d'évaluer les risques pouvant porter atteinte à la sécurité des personnes. (Application des articles L. 134-7, R134-10 et R134-11 du code de la construction et de l'habitation). En aucun cas, il ne s'agit d'un contrôle de conformité de l'installation vis-à-vis de la réglementation en vigueur.

4. – Rappel des limites du champ de réalisation de l'état de l'installation intérieure d'électricité

L'état de l'installation intérieure d'électricité porte sur l'ensemble de l'installation intérieure d'électricité à basse tension des locaux à usage d'habitation située en aval de l'appareil général de commande et de protection de cette installation. Il ne concerne pas les matériels d'utilisation amovibles, ni les circuits internes des matériels d'utilisation fixes, destinés à être reliés à l'installation électrique fixe, ni les installations de production ou de stockage par batteries d'énergie électrique ou de générateur jusqu'au point d'injection au réseau public de distribution d'énergie ou au point de raccordement à l'installation intérieure. Il ne concerne pas non plus les circuits de téléphonie, de télévision, de réseau informatique, de vidéophonie, de centrale d'alarme, etc., lorsqu'ils sont alimentés en régime permanent sous une tension inférieure ou égale à 50 V en courant alternatif et 120 V en courant continu.

L'intervention de l'opérateur réalisant l'état de l'installation intérieure d'électricité ne porte que sur les constituants visibles, visitables, de l'installation au moment du diagnostic. Elle s'effectue sans démontage de l'installation électrique (hormis le démontage des capots des tableaux électriques lorsque cela est possible) ni destruction des isolants des câbles.

Des éléments dangereux de l'installation intérieure d'électricité peuvent ne pas être réparés, notamment :

- les parties de l'installation électrique non visibles (incorporées dans le gros œuvre ou le second œuvre ou masquées par du mobilier) ou nécessitant un démontage ou une détérioration pour pouvoir y accéder (boîtes de connexion, conduits, plinthes, goulottes, huisseries, éléments chauffants incorporés dans la maçonnerie, luminaires des piscines plus particulièrement) ;
- les parties non visibles ou non accessibles des tableaux électriques après démontage de leur capot ;
- inadéquation entre le courant assigné (calibre) des dispositifs de protection contre les surintensités et la section des conducteurs sur toute la longueur des circuits;

5. – Conclusion relative à l'évaluation des risques pouvant porter atteinte à la sécurité des personnes

- L'installation intérieure d'électricité ne comporte aucune anomalie.
- L'installation intérieure d'électricité comporte une ou des anomalies.

Anomalies avérées selon les domaines suivants :

- L'appareil général de commande et de protection et de son accessibilité.
- Dispositif de protection différentiel à l'origine de l'installation / Prise de terre et installation de mise à la terre.
- Dispositif de protection contre les surintensités adapté à la section des conducteurs, sur chaque circuit.
- La liaison équipotentielle, l'installation électrique adaptées aux conditions particulières des locaux contenant une douche ou une baignoire.
- Matériels électriques présentant des risques de contacts directs avec des éléments sous tension - Protection mécanique des conducteurs.
- Matériels électriques vétustes, inadaptés à l'usage.

Anomalies relatives aux installations particulières

- Appareils d'utilisation situés dans des parties communes et alimentés depuis la partie privative ou inversement.
- Piscine privée, ou bassin de fontaine

Informations complémentaires

- Socles de prise de courant, dispositif à courant différentiel résiduel à haute sensibilité

Domaines	Anomalies	Photo
2. Dispositif de protection différentiel à l'origine de l'installation - Installation de mise à la terre	La connexion à la liaison équipotentielle principale d'au moins une canalisation métallique de gaz, d'eau, de chauffage central de conditionnement d'air, ou d'un élément conducteur de la structure porteuse du bâtiment n'est pas assurée (résistance de continuité > 2 ohms). Remarques : Absence de LEP (Liaison Equipotentielle Principale) ; Faire intervenir un électricien qualifié afin d'installer une LEP (RDC - Cuisine)	
	Au moins un socle de prise de courant ne comporte pas de broche de terre. Remarques : (RDC - Salon, 1er étage - Chambre 1)	
	Au moins un circuit (n'alimentant pas des socles de prises de courant) n'est pas relié à la terre. Remarques : (1er étage - Chambre 1)	
3. Dispositif de protection contre les surintensités adapté à la section des conducteurs, sur chaque circuit	Le type d'au moins un fusible ou un disjoncteur n'est plus autorisé (fusible à tabatière, à broches rechangeables, coupe-circuit à fusible de type industriel, disjoncteur réglable en courant protégeant des circuits terminaux). Remarques : Présence de fusible(s) de type à tabatière (RDC - Cuisine)	
	Des conducteurs ou des appareillages présentent des traces d'échauffement. Remarques : Présence de conducteurs présentant des traces d'échauffement (RDC - Entrée)	
6. Matériels électriques vétustes, inadaptés à l'usage	L'installation comporte au moins un matériel électrique vétuste. Remarques : Présence de matériel électrique vétuste (douilles, interrupteurs, socles de prise...) (RDC - Salon, 1er étage - Chambre 1)	
	L'installation comporte au moins un matériel électrique inadapté à l'usage. Remarques : Douille métal non relié à la terre (1er étage - Chambre 2)	
IC. Socles de prise de courant, dispositif à courant différentiel résiduel à haute sensibilité	Il n'y a aucun dispositif différentiel à haute sensibilité ≤ 30 mA	
	Au moins un socle de prise de courant n'est pas de type à obturateur Remarques : (RDC - Cuisine)	
	Au moins un socle de prise de courant ne possède pas un puits de 15 mm. Remarques : L'ensemble des prises de courant ne possède pas de puits de 15 mm, (RDC - Salon, 1er étage - Chambre 1)	

6. – Avertissement particulier

Points de contrôle ayant pu être vérifiés

Domaines	Points de contrôle
1. L'appareil général de commande et de protection et de son accessibilité	Coupage de l'ensemble de l'installation électrique Point à vérifier : Assure la coupure de l'ensemble de l'installation Motifs : L'installation n'était pas alimentée en électricité le jour de la visite.
2. Dispositif de protection différentiel à l'origine de l'installation	Emplacement Point à vérifier : Protection de l'ensemble de l'installation Motifs : L'installation n'était pas alimentée en électricité le jour de la visite.

Pour consultation uniquement - Ne peut être utilisé pour un acte ou un bail

Domaines	Points de contrôle
	<p>Courant différentiel-résiduel assigné Point à vérifier : Déclenche, lors de l'essai de fonctionnement, pour un courant de défaut au plus égal à son courant différentiel-résiduel assigné (sensibilité) Motifs : L'installation n'était pas alimentée en électricité le jour de la visite.</p> <p>Bouton test Point à vérifier : Déclenche par action sur le bouton test quand ce dernier est présent Motifs : L'installation n'était pas alimentée en électricité le jour de la visite.</p>
2. Dispositif de protection différentiel à l'origine de l'installation - Prise de terre	<p>Présence Point à vérifier : Elément constituant la prise de terre approprié</p>
2. Dispositif de protection différentiel à l'origine de l'installation - Installation de mise à la terre	<p>Constitution et mise en œuvre Point à vérifier : Présence d'un conducteur de terre</p>
	<p>Caractéristiques techniques Point à vérifier : Section satisfaisante du conducteur de liaison équipotentielle principale</p>
	<p>Présence Point à vérifier : Présence d'un conducteur principal de protection</p>
3. Dispositif de protection contre les surintensités adapté à la section des conducteurs, sur chaque circuit	<p>Présence Point à vérifier : Présence d'une protection contre les surintensités à l'origine de chaque circuit</p>
	<p>Emplacement Point à vérifier : Tous les dispositifs de protection contre les surintensités sont placés sur les conducteurs de phase. Motifs : L'installation n'était pas alimentée en électricité le jour de la visite.</p>

Parties du bien (pièces et emplacements) n'ayant pu être visitées et justification :

Combles - Combles (Pas de trappe de visite)

7. - Recommandations relevant du devoir de conseil de professionnel

Certains points de contrôles n'ont pu être effectués. De ce fait la responsabilité du propriétaire reste pleinement engagée en cas d'accident ou d'incident ayant pour origine une défaillance de toute ou partie de l'installation n'ayant pu être contrôlée

Néant


Nota : Le présent rapport est établi par une personne dont les compétences sont certifiées par **LCC QUALIXPERT**

Dates de visite et d'établissement de l'état :

Signature du représentant :

Visite effectuée le : **23/09/2024**
Etat rédigé à **LUCON**, le **23/09/2024**

Par : **CYRILLE DEMARET**



Pour consultation uniquement - Ne peut être utilisé pour un acte ou un bail *

8. – Explications détaillées relatives aux risques encourus

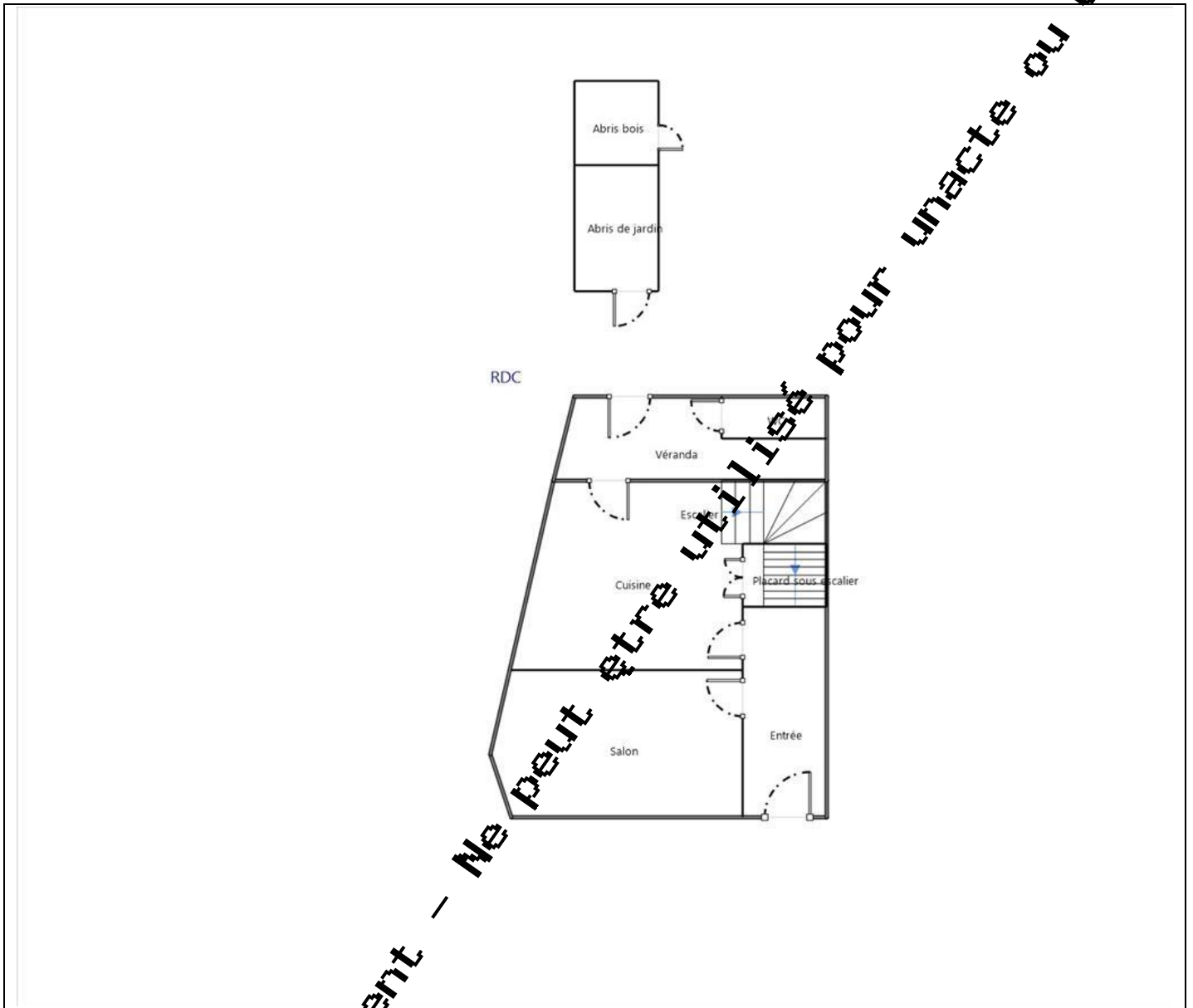
Objectif des dispositions et description des risques encourus
<p>Appareil général de commande et de protection : Cet appareil, accessible à l'intérieur du logement, permet d'interrompre, en cas d'urgence, en un lieu unique, connu et accessible, la totalité de la fourniture de l'alimentation électrique. Son absence, son inaccessibilité ou un appareil inadapté ne permet pas d'assurer cette fonction de coupure en cas de danger (risque d'électrisation, voire d'électrocution), d'incendie ou d'intervention sur l'installation électrique.</p>
<p>Protection différentielle à l'origine de l'installation : Ce dispositif permet de protéger les personnes contre les risques de choc électrique lors d'un défaut d'isolement sur un matériel électrique. Son absence ou son mauvais fonctionnement peut être la cause d'une électrisation, voire d'une électrocution.</p>
<p>Prise de terre et installation de mise à la terre : Ces éléments permettent, lors d'un défaut d'isolement sur un matériel électrique, de dévier à la terre le courant de défaut dangereux qui en résulte. L'absence de ces éléments ou leur inexistence partielle peut être la cause d'une électrisation, voire d'une électrocution.</p>
<p>Protection contre les surintensités : Les disjoncteurs divisionnaires ou coupe-circuits à cartouche fusible, à l'origine de chaque circuit, permettent de protéger les conducteurs et câbles électriques contre les échauffements anormaux dus aux surcharges ou courts-circuits. L'absence de ces dispositifs de protection ou leur calibre trop élevé peut être à l'origine d'incendies.</p>
<p>Liaison équipotentielle dans les locaux contenant une baignoire ou une douche : Elle permet d'éviter, lors d'un défaut, que le corps humain ne soit traversé par un courant électrique dangereux. Son absence privilégie, en cas de défaut, l'écoulement du courant électrique par le corps humain, ce qui peut être la cause d'une électrisation, voire d'une électrocution.</p>
<p>Règles liées aux zones dans les locaux contenant une baignoire ou une douche : Les règles de mise en œuvre de l'installation électrique à l'intérieur de tels locaux permettent de limiter le risque de chocs électriques, du fait de la réduction de la résistance électrique du corps humain lorsque celui-ci est mouillé ou immergé. Le non-respect de celles-ci peut être la cause d'une électrisation, voire d'une électrocution.</p>
<p>Matériels électriques présentant des risques de contact direct : Les matériels électriques dont des parties nues sous tension sont accessibles (matériels électriques anciens, fils électriques dénudés, bornes de connexion non placées dans une boîte équipée d'un couvercle, matériels électriques cassés...) présentent d'importants risques d'électrisation, voire d'électrocution.</p>
<p>Matériels électriques vétustes ou inadaptés à l'usage : Ces matériels électriques, lorsqu'ils sont trop anciens, n'assurent pas une protection satisfaisante contre l'accès aux parties nues sous tension ou ne possèdent plus un niveau d'isolement suffisant. Lorsqu'ils ne sont pas adaptés à l'usage que l'on veut en faire, ils deviennent très dangereux lors de leur utilisation. Dans les deux cas, ces matériels présentent d'importants risques d'électrisation, voire d'électrocution.</p>
<p>Appareils d'utilisation situés dans des parties communes et alimentés depuis les parties privatives : Lorsque l'installation électrique issue de la partie privative n'est pas mise en œuvre correctement, le contact d'une personne avec la masse d'un matériel électrique en défaut ou une partie active sous tension peut être la cause d'électrisation, voire d'électrocution.</p>
<p>Piscine privée ou bassin de fontaine : Les règles de mise en œuvre de l'installation électrique et des équipements associés à la piscine ou au bassin de fontaine permettent de limiter le risque de chocs électriques, du fait de la réduction de la résistance électrique du corps humain lorsque celui-ci est mouillé ou immergé. Le non-respect de celles-ci peut être la cause d'une électrisation, voire d'une électrocution.</p>

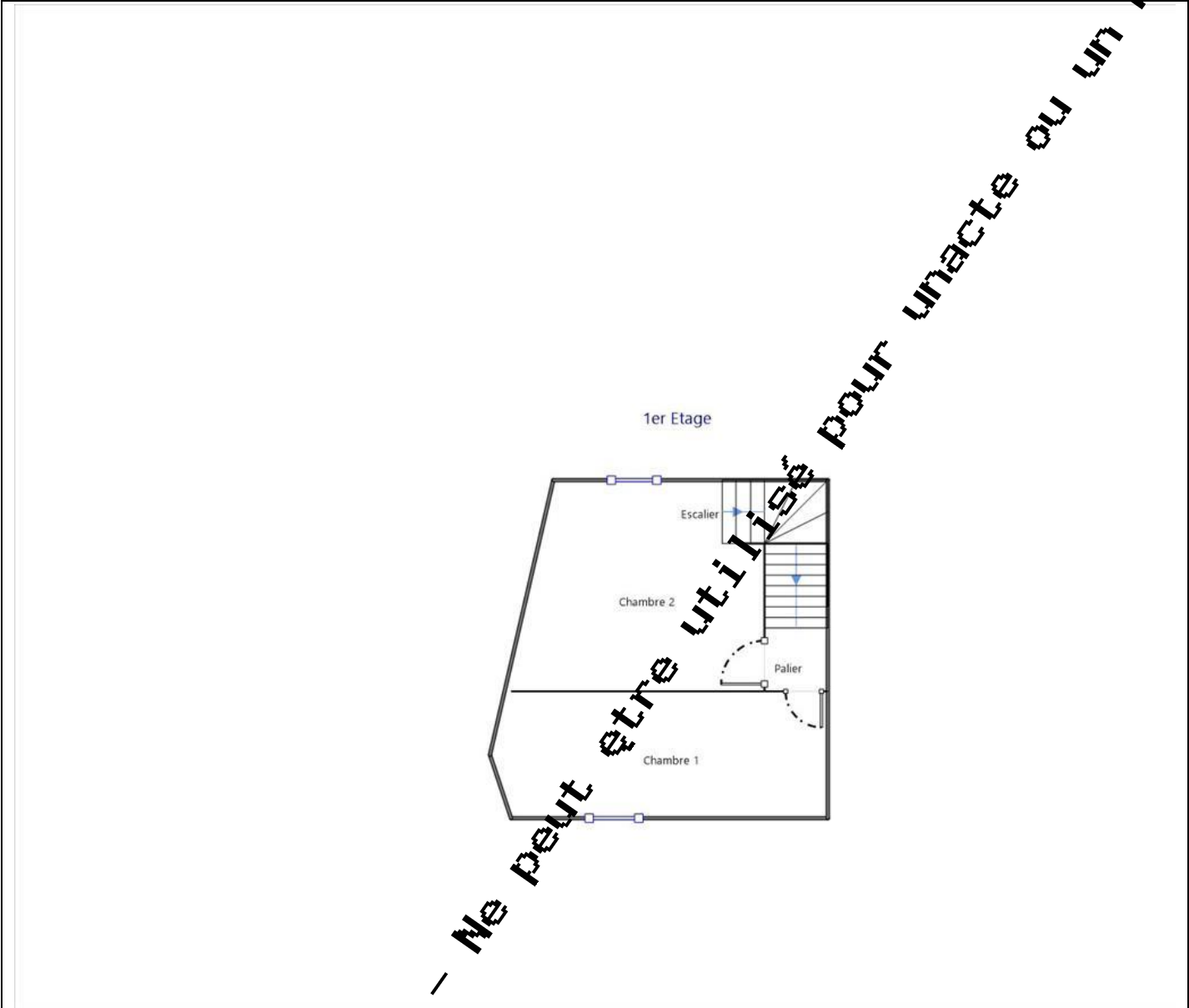
Informations complémentaires

Objectif des dispositions et description des risques encourus
<p>Dispositif(s) différentiel(s) à haute sensibilité protégeant l'ensemble de l'installation électrique : L'objectif est d'assurer rapidement la coupure du courant de l'installation électrique ou du circuit concerné, dès l'apparition d'un courant de défaut même de faible valeur. C'est le cas notamment lors de la défaillance occasionnelle (telle que l'usure normale ou anormale des matériels, l'imprudence ou le défaut d'entretien, la rupture du conducteur de mise à la terre d'un matériel électrique) des mesures classiques de protection contre les risques d'électrisation, voire d'électrocution.</p>
<p>Socles de prise de courant de type à obturateurs : Socles de prise de courant de type à obturateurs : l'objectif est d'éviter l'introduction, en particulier par un enfant, d'un objet dans une cavité d'un socle de prise de courant sous tension pouvant entraîner des brûlures graves et/ ou l'électrisation, voire l'électrocution.</p>
<p>Socles de prise de courant de type à puits : La présence d'un puits au niveau d'un socle de prise de courant évite le risque d'électrisation, voire d'électrocution, au moment de l'introduction des fiche mâles non isolées d'un cordon d'alimentation.</p>

Pour consultation uniquement - Ne peut être utilisé pour un bail *

Annexe - Plans





Pour consultation uniquement - Ne peut être utilisé pour un acte ou un bail *

Annexe - Photos

	<p>Photo du Compteur électrique</p>
	<p>Photo Ph001 Libellé de l'anomalie : Le type d'au moins un fusible ou un disjoncteur n'est plus autorisé (fusible à tabatière, à broches rechargeables, coupe-circuit à fusible de type industriel, disjoncteur réglable en courant protégeant des circuits terminaux). Remarques : Présence de fusibles de type à tabatière (RDC - Cuisine)</p>
	<p>Photo Ph003 Libellé de l'anomalie : Des conducteurs ou des appareillages présentent des traces d'échauffement. Remarques : Présence de conducteurs présentant des traces d'échauffement (RDC - Entrée)</p>
	<p>Photo Ph004 Libellé de l'anomalie : L'installation comporte au moins un matériel électrique vétuste. Remarques : Présence de matériel électrique vétuste (douilles, interrupteurs, socles de prise...) (RDC - Salon, 1er étage - Chambre 1)</p>
	<p>Photo Ph005 Libellé de l'anomalie : L'installation comporte au moins un matériel électrique inadapté à l'usage. Remarques : Douille métal non relié à la terre (1er étage - Chambre 2)</p>
	<p>Photo Ph006 Libellé de l'anomalie : Au moins un socle de prise de courant ne comporte pas de broche de terre. Remarques : (RDC - Salon, 1er étage - Chambre 1)</p>

Pour consultation uniquement - Ne peut être utilisé pour un acte ou un bail

	<p>Photo Ph007 Libellé de l'anomalie : Au moins un circuit (n'alimentant pas des socles de prises de courant) n'est pas relié à la terre. Remarques : (1er étage - Chambre 1)</p>
	<p>Photo Ph008 Libellé de l'information complémentaire : Au moins un socle de prise de courant n'est pas de type à obturateur Remarques : (RDC - Cuisine)</p>
	<p>Photo Ph009 Libellé de l'information complémentaire : Au moins un socle de prise de courant ne possède pas un puits de 15 mm. Remarques : L'ensemble des prises de courant ne possède pas de puits de 15 mm, (RDC - Salon, 1er étage - Chambre 1)</p>

Règles élémentaires de sécurité et d'usage à respecter (liste non exhaustive)

L'électricité constitue un danger invisible, inodore et silencieux et c'est pourquoi il faut être vigilant quant aux risques qu'elle occasionne (incendie, électrisation, électrocution). Restez toujours attentif à votre installation électrique, vérifiez qu'elle soit et reste en bon état.

Pour limiter les risques, il existe des moyens de prévention simples :

- Ne jamais manipuler une prise ou un fil électrique avec des mains humides
- Ne jamais tirer sur un fil électrique pour le débrancher
- Débrancher un appareil électrique avant de le nettoyer
- Ne jamais toucher les fiches métalliques d'une prise de courant
- Ne jamais manipuler un objet électrique sur un sol humide ou mouillé

Pour consultation uniquement. Ne peut être utilisée pour un bail.



Certificat N° C3924

Monsieur Cyrille DEMARET

Certifié dans le cadre du processus de certification PR04 et / ou PR16 consultable sur www.qualixpert.com conformément à l'ordonnance 2005-655 titre III du 8 juin 2005 et au décret 2006-1114 du 05 septembre 2006.



dans le(s) domaine(s) suivant(s) :

Constat de risque d'exposition au plomb	Certificat valable Du 22/02/2024 au 21/02/2031	Arrêté du 24 décembre 2021 définissant les critères de certification des opérateurs de diagnostic technique et des organismes de formation et d'accréditation des organismes de certification.
Etat relatif à la présence de termites dans le bâtiment mention France Métropolitaine	Certificat valable Du 22/02/2024 au 21/02/2031	Arrêté du 24 décembre 2021 définissant les critères de certification des opérateurs de diagnostic technique et des organismes de formation et d'accréditation des organismes de certification.
Etat des installations intérieures d'électricité	Certificat valable Du 20/03/2024 au 19/03/2031	Arrêté du 24 décembre 2021 définissant les critères de certification des opérateurs de diagnostic technique et des organismes de formation et d'accréditation des organismes de certification.
Etat des installations intérieures de gaz	Certificat valable Du 20/03/2024 au 19/03/2031	Arrêté du 24 décembre 2021 définissant les critères de certification des opérateurs de diagnostic technique et des organismes de formation et d'accréditation des organismes de certification.
Diagnostic de performance énergétique individuel	Certificat valable Du 18/04/2024 au 17/04/2031	Arrêté du 24 décembre 2021 définissant les critères de certification des opérateurs de diagnostic technique et des organismes de formation et d'accréditation des organismes de certification.
Amiante avec mention	Certificat valable Du 18/04/2024 au 17/04/2031	Arrêté du 24 décembre 2021 définissant les critères de certification des opérateurs de diagnostic technique et des organismes de formation et d'accréditation des organismes de certification.

Date d'établissement le lundi 22 avril 2024

Marjorie ALBERT
Directrice Administrative

P/O Audrey MARTINS

Une certification peut être suspendue, modifiée ou retirée à tout moment.
Pour une utilisation appropriée de ce certificat, la portée des certifications et leurs validités doivent être vérifiées sur le site internet de LCC QUALIXPERT www.qualixpert.com.

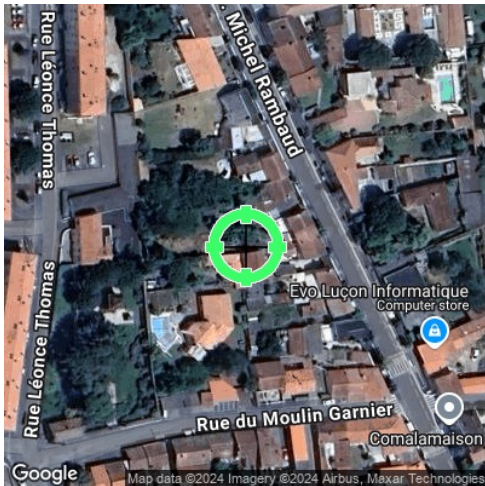
F09 Certification de compétence version N 010120

LCC 17, rue Borel - 81100 Castres
Tél : 05 63 73 06 13 - www.qualixpert.com
Statut au capital de 8000 euros - APE 7120B - RCS Castres SIRET 493 037 832 00018

Pour consultation uniquement - Ne peut être utilisée pour un acte ou un bail *

Etat des risques

En application des articles L 125-5, L 125-6, L125-7 et L 556-2 du Code de l'Environnement et de l'article L 121-22-5 du Code de l'Urbanisme



Réalisé en ligne* par	SAS ELMCR
Numéro de dossier	2024.09.17.42727.Gilbert
Date de réalisation	24/09/2024

Localisation du bien	43 avenue Michel Rambaud 85400 LUCON
Section cadastrale	000 AV 210
Altitude	10.87m
Données GPS	Latitude 46.460682 - Longitude -1.170039

Désignation du vendeur	Gilbert
Désignation de l'acquéreur	

* Document réalisé en ligne par SAS ELMCR qui assume la responsabilité de la localisation et de la détermination de l'exposition aux risques, sauf pour les réponses générées automatiquement par le système.

EXPOSITION DE L'IMMEUBLE AU REGARD D'UN OU PLUSIEURS PLANS DE PRÉVENTION DE RISQUES			
Zonage réglementaire sur la sismicité : Zone 3 - Modérée		EXPOSÉ **	-
Commune à potentiel radon de niveau 3		NON EXPOSÉ **	-
Immeuble situé dans un Secteur d'Information sur les sols		NON EXPOSÉ **	-
INFORMATIONS PORTÉES À CONNAISSANCE			
-	Mouvement de terrain Affaissements et effondrements	Informatif ⁽¹⁾	NON EXPOSÉ **
-	Mouvement de terrain Argile (Loi ELAN)	Informatif ⁽¹⁾	EXPOSÉ **

** Réponses automatiques générées par le système.

⁽¹⁾ À ce jour, ce risque n'est donné qu'à titre **INFORMATIF** et n'est pas retranscrit dans l'Imprimé Officiel.

SOMMAIRE

Synthèse de votre Etat des Risques
Imprimé Officiel (seuille rose/violette)
Arrêtés de Catastrophes Naturelles / Déclaration de sinistres indemnisés
Extrait Cadastral
Zonage réglementaire sur la Sismicité
Cartographies des risques auxquelles l'immeuble est exposé
Annexes : Cartographies des risques auxquelles l'immeuble n'est pas exposé
Annexes : Arrêtés

Pour consultation uniquement - Ne peut être utilisé pour un bail *

Etat des risques

En application des articles L 125-5, L 125-6, L125-7 et L 556-2 du Code de l'Environnement et de l'article L 121-22-5 du Code de l'Urbanisme

Attention ! S'ils n'impliquent pas d'obligation ou d'interdiction réglementaire particulière, les aléas connus ou prévisibles qui peuvent être signalés dans les divers documents d'information préventive et/ou concernant le bien immobilier, ne sont pas mentionnés par cet état.

Cet état est établi sur la base des informations mises à disposition par arrêté préfectoral n° 19-DDTM85-768 du 26/12/2019 mis à jour le

Adresse de l'immeuble : 43 avenue Michel Rambaud 85400 LUCON
Cadastre : 000 AV 210

Situation de l'immeuble au regard d'un plan de prévention de risques naturels (PPRN)

> L'immeuble est situé dans le périmètre d'un PPR N
prescrit anticipé approuvé date

¹ si oui, les risques naturels pris en compte sont liés à :
inondation crue torrentielle mouvements de terrain avalanches sécheresse / argile
cyclone remontée de nappe feux de forêt séisme volcan

> L'immeuble est concerné par des prescriptions de travaux dans le règlement du PPRN
² si oui, les travaux prescrits ont été réalisés oui non

Situation de l'immeuble au regard d'un plan de prévention de risques miniers (PPRM)

> L'immeuble est situé dans le périmètre d'un PPR M
prescrit anticipé approuvé date

³ si oui, les risques miniers pris en compte sont liés à :
mouvements de terrain autres

> L'immeuble est concerné par des prescriptions de travaux dans le règlement du PPRM
⁴ si oui, les travaux prescrits ont été réalisés oui non

Situation de l'immeuble au regard d'un plan de prévention de risques technologiques (PPRT)

> L'immeuble est situé dans le périmètre d'étude d'un PPRT prescrit et non encore approuvé
⁵ si oui, les risques technologiques pris en considération dans l'arrêté de prescription sont liés à :
effet toxique effet thermique effet de surpression projection risque industriel

> L'immeuble est situé dans le périmètre d'exposition aux risques d'un PPR T approuvé
oui non

> L'immeuble est situé dans un secteur d'expropriation ou de délaissement
oui non

> L'immeuble est situé en zone de prescription
⁶ Si la transaction concerne un logement, les travaux prescrits ont été réalisés oui non
⁶ Si la transaction ne concerne pas un logement, l'information sur le type de risques auxquels l'immeuble est exposé ainsi que leur gravité, probabilité et cinétique, est jointe à l'acte de vente. oui non

Situation de l'immeuble au regard du zonage sismique réglementaire

> L'immeuble est situé dans une commune de sismicité classée en
zone 1 très faible zone 2 faible zone 3 modérée zone 4 moyenne zone 5 forte

Situation de l'immeuble au regard du zonage réglementaire à potentiel radon

> L'immeuble se situe dans une commune à potentiel radon classée en niveau 3
oui non

Information relative à la pollution de sols

> Le terrain se situe en secteurs d'information sur les sols (SIS)
NC* oui non
* Non Communiqué (en cours d'élaboration par le représentant de l'Etat dans le département)

Situation de l'immeuble au regard du recul au trait de côte (RTC)

> L'immeuble est situé sur une commune exposée au recul du trait de côte et listée par décret n°2024-531 du 10 juin 2024
oui non

> L'immeuble est situé dans une zone exposée au recul du trait de côte identifiée par un document d'urbanisme.
NC* oui non
* Non Communiqué (en cours d'élaboration par le représentant de l'Etat dans le département)

Si oui, l'horizon temporel d'exposition au recul du trait de côte est :
> d'ici à trente ans > compris entre trente et cent ans

> L'immeuble est-il concerné par des prescriptions applicables à cette zone ?
oui non

> L'immeuble est-il concerné par une obligation de démolition et de remise en état à réaliser ?
oui non

Information relative aux sinistres indemnisés par l'assurance à la suite d'une catastrophe N/M/T**

> L'immeuble a-t-il donné lieu au versement d'une indemnité à la suite d'une catastrophe N/MT
oui non
** catastrophe naturelle, minière ou technologique

Documents à fournir obligatoirement

Carte Sismicité, Fiche Sismicité, Liste de arrêtés de Catastrophes Naturelles.

Vendeur - Acquéreur

Vendeur : Gilbert
Acquéreur :
Date : 24/09/2024
Fin de validité : 24/03/2025

Cet état, à remplir par le vendeur ou le bailleur, est destiné à être en annexe d'un contrat de vente ou de location d'un bien immobilier et à être remis, dès la première visite, au potentiel acquéreur par le vendeur. Il doit dater de moins de 6 mois et être actualisé, si nécessaire, lors de l'établissement de la promesse de vente, du contrat préliminaire ou de l'acte authentique.

Arrêtés de Catastrophes Naturelles / Déclaration de sinistres indemnisés

en application du chapitre IV de l'article L125-5 du Code de l'environnement

Préfecture : Vendée
Adresse de l'immeuble : 43 avenue Michel Rambaud 85400 LUCON
En date du : 24/09/2024

Sinistres indemnisés dans le cadre d'une reconnaissance de l'état de catastrophe naturelle

Type de catastrophe	Date de début	Date de Fin	Publication	Publication	Indemnisé
Inondations et coulées de boue	11/07/1984	11/07/1984	26/06/1985	10/07/1985	<input type="checkbox"/>
Mouvements de terrain consécutifs à la sécheresse	01/05/1989	31/12/1990	12/08/1991	27/08/1991	<input type="checkbox"/>
Mouvements de terrain différentiels consécutifs à la sécheresse et à la réhydratation des sols	01/01/1991	30/09/1996	12/03/1998	28/03/1998	<input type="checkbox"/>
Inondations et coulées de boue	07/06/1993	10/06/1993	28/09/1993	10/10/1993	<input type="checkbox"/>
Inondations et coulées de boue	29/09/1999	30/09/1999	07/02/2000	26/02/2000	<input type="checkbox"/>
Inondations, coulées de boue et mouvements de terrain	25/12/1999	29/12/1999	29/02/1999	30/12/1999	<input type="checkbox"/>
Inondations, coulées de boue, mouvements de terrain et chocs mécaniques liés à l'action des vagues	27/02/2010	01/03/2010	31/03/2010	02/03/2010	<input type="checkbox"/>
Mouvements de terrain différentiels consécutifs à la sécheresse et à la réhydratation des sols	01/01/2017	31/12/2017	18/09/2018	20/10/2018	<input type="checkbox"/>
Mouvements de terrain différentiels consécutifs à la sécheresse et à la réhydratation des sols	01/04/2022	30/09/2022	25/04/2023	10/06/2023	<input type="checkbox"/>
					<input type="checkbox"/>

Cochez les cases **Indemnisé** si, à votre connaissance, l'immeuble a fait l'objet d'une indemnisation suite à des dommages consécutifs à chacun des événements.

Etabli le :

Signature / Cachet en cas de prestataire ou mandataire

Vendeur : Gilbert

Acquéreur :

Pour en savoir plus, chacun peut consulter en préfecture ou en mairie, le dossier départemental sur les risques majeurs, le document d'information communal sur les risques majeurs.

Définition juridique d'une catastrophe naturelle :

Phénomène ou conjonction de phénomènes dont les effets sont particulièrement dommageables.

Cette définition est différente de celle de l'article 1er de la loi n°82-600 du 13 juillet 1982 relative à l'indemnisation des victimes de catastrophes naturelles, qui indique : "sont considérés comme effets des catastrophes naturelles [...] les dommages matériels directs ayant eu pour cause déterminante l'intensité anormale d'un agent naturel, lorsque les mesures habituelles à prendre pour prévenir ces dommages n'ont pu empêcher leur survenance ou n'ont pu être prises". La catastrophe est ainsi indépendante du niveau des dommages causés. La notion "d'intensité anormale" et le caractère "naturel" d'un phénomène relèvent d'une décision interministérielle qui déclare "l'état de catastrophe naturelle".

Source : Guide Général PPR

Pour consultation uniquement - Ne peut être utilisé pour un bail *

Extrait Cadastral

Département : Vendée

Bases de données : IGN, Cadastre.gouv.fr, Etalab

Commune : LUCON

Parcelles : 000 AV 210



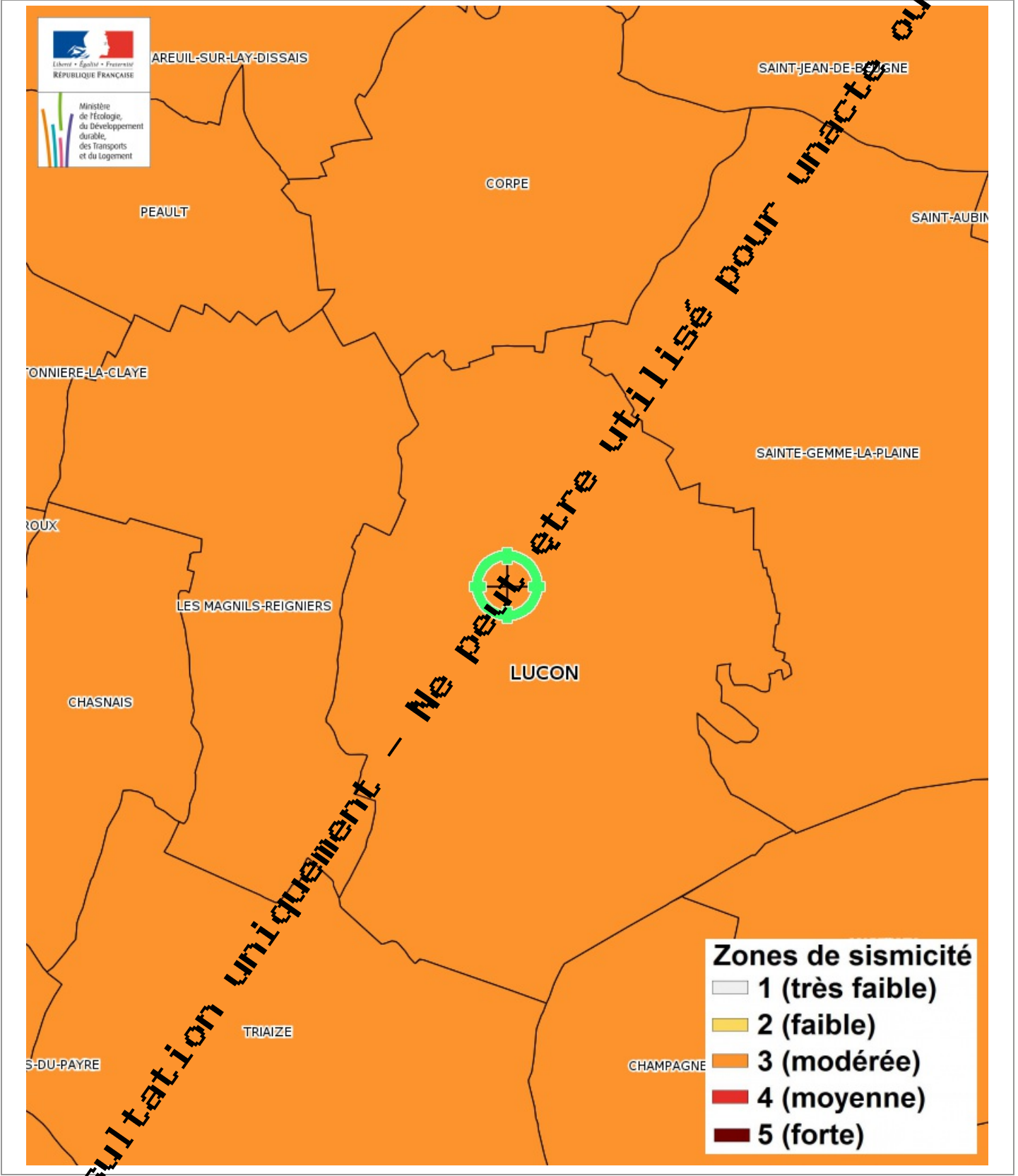
Ne peut être utilisé pour un acte ou un bail *

Pour consultation uniquement

Zonage réglementaire sur la Sismicité

Département : Vendée Commune : LUCON

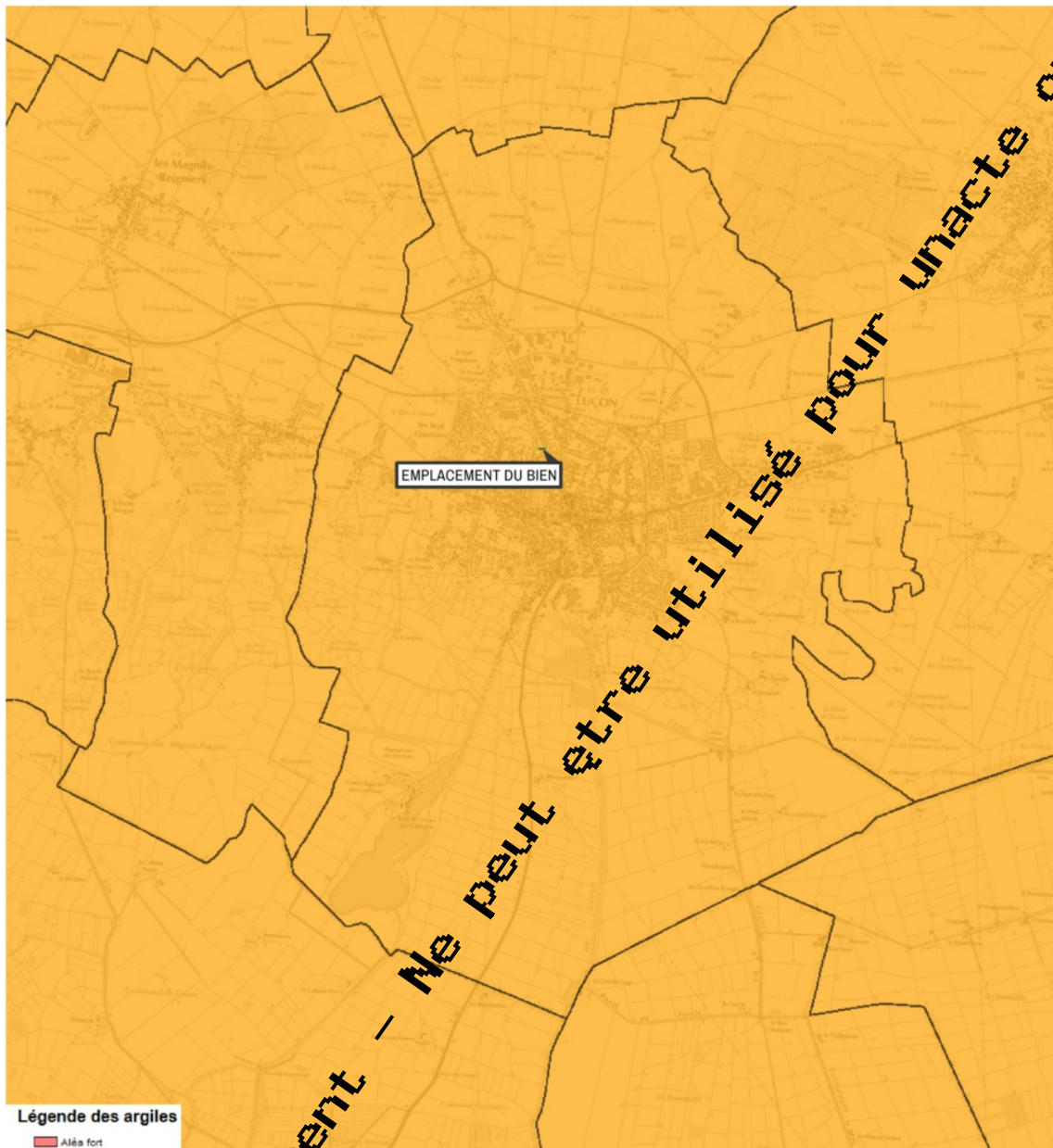
Zonage réglementaire sur la Sismicité : Zone 3 - Modérée



Ne peut être utilisé pour un acte de bail

Carte

Mouvement de terrain Argile (Loi ELAN)



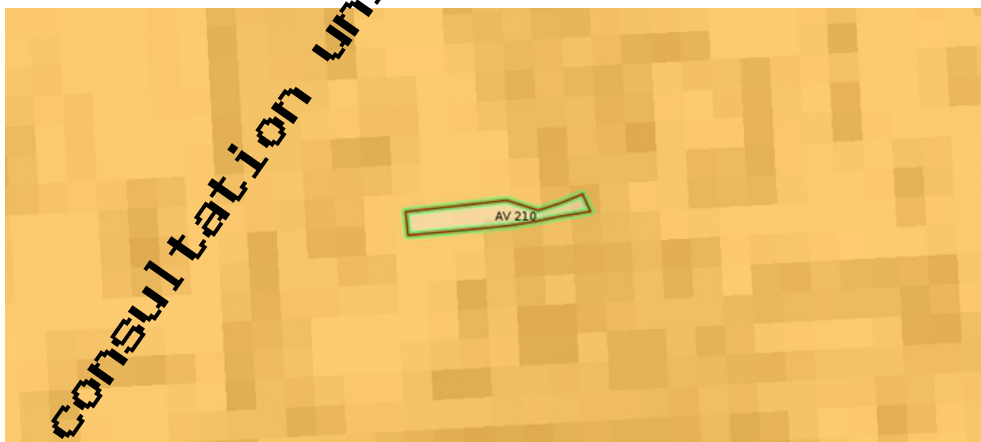
Légende des argiles

Aléa fort

Mouvement de terrain Argile (Loi ELAN) Informa

EXPOSÉ

em et Légende extraits de la carte originale ci-dessus



Légende Mouvement de terrain Argile (Loi ELAN)
Carte réglementaire
Source BRGM


- Aléa fort**
Concerné par la loi ELAN*
- Aléa moyen**
Concerné par la loi ELAN*
- Aléa faible**
Non concerné par la loi ELAN

*Obligation pour le vendeur de fournir une étude géotechnique préalable en cas de vente d'un terrain non bâti constructible.

Pour consultation uniquement - Ne peut être utilisé pour un bail *

Annexes

Cartographies des risques auxquelles l'immeuble n'est pas exposé



Pour consultation uniquement - Ne peut être utilisé pour un acte ou un bail *

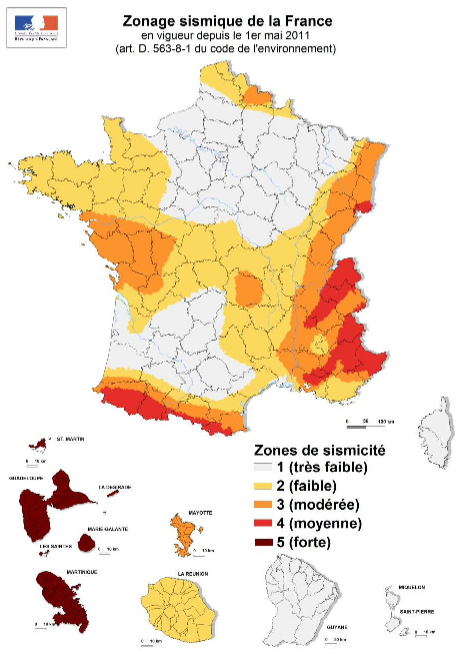
Annexes

Fiche d'information Sismicité

MINISTÈRE
DE LA TRANSITION
ÉCOLOGIQUE
ET DE LA COHÉSION
DES TERRITOIRES

Information acquéreur – locataire (IAL – article L.125-5 du CE)

Le zonage sismique sur ma commune



Le zonage sismique de la France:

Les données de sismicité instrumentale et historique et des calculs de probabilité permettent d'aboutir à l'élaboration d'un zonage sismique. Cette analyse probabiliste représente la possibilité pour un lieu donné, d'être exposé à des secousses telluriques. Elle prend en compte la répartition spatiale non uniforme de la sismicité sur le territoire français et a permis d'établir la cartographie ci-contre qui découpe le territoire français en zones de sismicité : **très faible, faible, modérée, moyenne, forte**. Les constructeurs s'appuient sur ce zonage sismique pour appliquer des dispositions de constructions adaptées au degré d'exposition au risque sismique.

La réglementation distingue quatre catégories d'importance (selon leur utilisation et leur rôle dans la gestion de crise):

- I – bâtiments dans lesquels il n'y a aucune activité humaine nécessitant un séjour de longue durée**
- II – bâtiments de faible hauteur, habitations individuelles**
- III – établissements recevant du public, établissements scolaires, logements sociaux**
- IV – bâtiments indispensables à la sécurité civile et à la gestion de crise (hôpitaux, casernes de pompiers, préfectures ...)**

Pour les bâtiments neufs		1	2	3	4	5
I		Aucune exigence				
II		Aucune exigence		Règles CPMI-EC8 / Zones 3/4	Règles CPMI-EC8 Zone 5	
		Aucune exigence	Eurocode 8			
III		Aucune exigence	Eurocode 8			
IV		Aucune exigence	Eurocode 8			

Si vous habitez, construisez votre maison ou effectuez des travaux :

- en **zone 1**, aucune règle parasismique n'est imposée ;
- en **zone 2**, aucune règle parasismique n'est imposée sur les maisons individuelles et les petits bâtiments. Les règles de l'Eurocode 8 sont imposées pour les logements sociaux et les immeubles de grande taille ;
- en **zone 3 et 4**, des règles simplifiées appelées CPMI – EC8 zone 3/4 peuvent s'appliquer pour les maisons individuelles;
- en **zone 5**, des règles simplifiées appelées CPMI-EC8 zone 5 peuvent s'appliquer pour les maisons individuelles.

Pour connaître, votre zone de sismicité: <https://www.georisques.gouv.fr/> - rubrique « Connaître les risques près de chez moi »

Le moyen le plus sûr pour résister aux effets des séismes est la construction parasismique : concevoir et construire selon les normes parasismique en vigueur, tenir compte des caractéristiques géologiques et mécaniques du sol.

Pour en savoir plus:

Qu'est-ce qu'un séisme, comment mesure-t-on un séisme ? → <https://www.georisques.gouv.fr/minformer-sur-un-risque/seisme>

Que faire en cas de séisme ? → <https://www.georisques.gouv.fr/me-preparer-me-protoger/que-faire-en-cas-de-seisme>

Annexes

Arrêtés



PRÉFET DE LA VENDÉE

ARRETE PREFECTORAL N° 19-DDTM85-540 RELATIF A L'INFORMATION SUR LES RISQUES NATURELS ET TECHNOLOGIQUES MAJEURS DEVANT ÊTRE DÉLIVRÉE AUX ACQUÉREURS ET LOCATAIRES DE BIENS IMMOBILIERS DANS LE DÉPARTEMENT DE LA VENDÉE

Le Préfet de la Vendée
Chevalier de la Légion d'Honneur
Chevalier de l'Ordre National du Mérite

VU la loi n°2003-699 du 30 juillet 2003 relative à la prévention des risques technologiques et naturels et à la réparation des dommages ;

VU le code de l'environnement et ses articles L125-2 à L125-7, L562-2, L563-1, R125-10, R125-23 à R125-27 et R563-1 à R563-8 ;

VU le code de la santé publique et ses articles L1333-2 et R1333-29 ;

VU le code général des collectivités territoriales ;

VU le code de la construction et de l'habitation, notamment ses articles L271-4 et L271-5 ;

VU le décret n°2010-146 du 16 février 2010 modifiant le décret n°2004-374 du 29 avril 2004 relatif aux pouvoirs des préfets, à l'organisation et à l'action des services de l'État dans les régions et les départements ;

VU le décret n°2010-1254 du 22 octobre 2010 relatif à la prévention du risque sismique ;

VU le décret n°2010-1255 du 22 octobre 2010 portant délimitation des zones de sismicité du territoire français et modifié par le décret n°2015-5 du 6 janvier 2015 ;

VU l'arrêté interministériel du 27 juin 2018 portant délimitation des zones à potentiel radon du territoire français ;

VU l'arrêté du ministère des solidarités et de la santé du 20 février 2019 relatif aux informations et aux recommandations sanitaires à diffuser à la population en vue de prévenir les effets d'une exposition au radon dans les immeubles bâtis ;

VU l'arrêté ministériel du 13 juillet 2018 modifiant l'arrêté du 13 octobre 2005 portant définition du modèle d'imprimé pour l'établissement de l'état des risques naturels et technologiques ;

Considérant que l'information des acquéreurs et des locataires de biens immobiliers sur les risques naturels et technologiques majeurs doit faire l'objet d'une mise à jour suite à la publication au journal officiel de la République Française de l'arrêté interministériel du 27 juin 2018 portant délimitation des zones à potentiel radon du territoire français ;

Sur proposition du directeur département des territoires et de la mer du département de la Vendée ;

DDTM 85, 19 rue de Montespeu BP 60827 - 85021 La Roche-sur-Yon Cedex 9 - Tél : 02 51 44 32 32 - Télécopie : 02 51 05 57 63
Ouverture au public : du lundi au vendredi, de 09h00 à 12h00 et de 13h30 à 16h30 - Site Internet : www.vendee.gouv.fr

Annexes

Arrêtés

ARRÊTE

ARTICLE 1 :

L'arrêté préfectoral du N° 18-DDTM85-639 actualisant la liste des communes où l'information sur les risques naturels et technologiques majeurs doit être délivrée aux acquéreurs et locataires de biens immobiliers est abrogé et remplacé, en toutes ses dispositions, par le présent arrêté ;

ARTICLE 2 :

L'arrêté préfectoral du N° 18-DDTM85-640 actualisant la liste des communes de Vendée pour lesquelles l'information des acquéreurs et locataires de biens immobiliers est due au seul risque sismique est abrogé et remplacé, en toutes ses dispositions, par le présent arrêté ;

ARTICLE 3 :

Au terme des articles L125-5, L125-6 et L125-7 et R125-23 à 27 du code de l'environnement, les acquéreurs ou locataires de biens immobiliers, de toute nature, doivent être informés par le vendeur ou le bailleur, qu'il s'agisse ou non d'un professionnel de l'immobilier, des risques et des pollutions auxquels ce bien est exposé.

Un « état des risques et pollutions » relatif aux aléas naturels, miniers ou technologiques, sismicité, potentiel radon, et pollution, fondé sur les informations transmises par le préfet de la Vendée, doit être annexé de tout type de contrat de location écrit, de la réservation pour une vente en l'état futur d'achèvement, de la promesse de vente ou de l'acte réalisant ou constatant la vente.

Cette obligation d'information s'applique dans chacune des communes listées en annexe 1 du présent arrêté pour les biens immobiliers situés :

- x dans le périmètre d'exposition aux risques, délimité par un plan de prévention des risques technologiques approuvé (R125-23 du C.E) ;
- x dans une zone exposée aux risques, délimité par un plan de prévention des risques naturels prévisibles approuvé ou dont certaines dispositions ont été rendues immédiatement opposables en application de l'article L562-2-I du code de l'environnement et (R125-23 du C.E) ;
- x dans le périmètre mis à l'étude dans le cadre de l'élaboration d'un plan de prévention des risques naturels prévisibles prescrit (R125-23 du C.E) ;
- x dans la zone de sismicité instituée pour la totalité du territoire de l'ensemble des communes de la Vendée par l'article R563-4 et D563-8-1 du code de l'environnement (R125-23 du C.E) ;
- x dans un secteur d'information sur les sols (R125-23 du C.E) ;
- x dans une commune à potentiel radon de catégorie 1, 2 et 3 (R125-23 du C.E).

Ne peut être utilisée pour un acte ou un bail *

Pour consultation uniquement

Annexes

Arrêtés

ARTICLE 4 :

L'obligation d'information prévue au paragraphe IV de l'article L125-5 du code de l'environnement s'applique pour l'ensemble des arrêtés portant reconnaissance de l'état de catastrophe naturelle ou technologique. Cette information est disponible dans les arrêtés préfectoraux relatifs à l'état des risques naturels et technologiques majeurs de biens immobiliers concernant chaque commune du département de la Vendée ;

ARTICLE 5 :

Les éléments nécessaires à l'information des acquéreurs et des locataires de biens immobiliers sur les risques naturels et technologiques majeurs sont consignés dans un dossier communal d'information consultable librement en mairie des communes concernées ainsi qu'à la Préfecture de la Vendée et dans les sous-préfectures du département où est situé le bien mis en vente ou en location. Ils sont directement consultables sur le site internet des services de l'État en Vendée au lien suivant : <http://www.vendee.gouv.fr/informations-acquereurs-locataire-ial-r255.html>

ARTICLE 6 :

Les documents listés ci-après sont mis à jour pour chaque arrêté préfectoral relatif à l'état des risques naturels et technologiques majeurs de biens immobiliers des communes du département de la Vendée, si la situation de celles-ci au regard des conditions mentionnées à l'article L125-5 du code de l'environnement venait à évoluer :

- la liste des communes pour lesquelles s'appliquent les obligations citées en articles 3 et 4,
- la liste des arrêtés de reconnaissance de l'état de catastrophe naturelle et technologique,
- les dossiers communaux d'information

ARTICLE 7 :

Le présent arrêté et son annexe sont notifiés aux maires des communes, au président de la chambre départementale des notaires.

Le présent arrêté avec la liste des communes annexée sera affiché aux mairies des communes concernées pendant un mois et fera l'objet d'une mention au Recueil des Actes Administratifs (RAA) de la préfecture de Vendée.

Il sera également accessible sur le site internet des services de l'État en Vendée (www.vendee.gouv.fr).

ARTICLE 8 :

Le présent acte peut être contesté :

- par recours gracieux auprès de l'auteur de l'acte dans les deux mois suivant la notification ou la publication de la décision considérée, le silence gardé par l'administration pendant plus de deux mois sur la demande de recours gracieux emportant décision implicite de rejet qui peut elle-même être déférée au tribunal administratif de Nantes compétent dans un délai de deux mois.

Annexes

Arrêtés

- par recours contentieux auprès du tribunal administratif de Nantes, compétent dans les deux mois suivant la notification ou la publication de la décision considérée, le délai de recours gracieux étant interruptif du délai de recours contentieux.

ARTICLE 9 : Le secrétaire général de la préfecture, le directeur de cabinet du préfet, les sous-préfets d'arrondissements, les chefs de service régionaux et départementaux et les maires sont chargés, chacun en ce qui le concerne, de l'application du présent arrêté qui sera publié au recueil des actes administratifs de l'État dans le département de la Vendée.

Fait à la Roche sur Yon le 05 DEC. 2019

Le Préfet

Renoît BROCARD

Pour consultation uniquement - Ne peut être utilisé pour un acte ou un bail *

Annexes

Arrêtés

INSEE	NOM	INSEE	NOM	INSEE	NOM	INSEE	NOM
85070	COËX	85094	FOUSSAIS-PAYRÉ	85114	JARD-SUR-MER	85135	MAREUIL-SUR-LAY-DISSON
85071	COMMEQUIERS	85095	FROIDFOND	85115	LA JAUDONNIÈRE	85136	MARILLÉ
85072	LA COPECHAGNIÈRE	85096	LA GARNACHE	85116	LA JONCHÈRE	85137	MARSAIS-SAINTE-RADÉGONDE
85073	CORPE	85097	LA GAUBRETIÈRE	85117	LAIROUX	85138	MARTINET
85074	LA COUTURE	85098	LA GENÉTOUZE	85118	LANDERONDE	85139	LE MAZEAU
85076	CUGAND	85099	LE GIROUARD	85119	LES LANDES-GENUSSON	85140	LA MEILLERAIE-TILLAY
85077	CURZON	85100	GIVRAND	85120	LANCÈS-VEILLÉ	85141	MENOMBLET
85078	DAMVIX	85101	LE GIVRE	85121	LE LANGON	85142	LA MERLATIÈRE
85080	DOIX LES FONTAINES	85102	GRAND'LANDES	85122	LIEZ	85143	MERVENT
85081	DOMPIERRE-SUR-YON	85103	GROSBREUIL	85125	LOGE-FOUGEREUSE	85144	MESNARD-LA-BAROTIÈRE
85082	LES ÉPESSES	85104	GRUES	85126	LONGÈVES	85145	MONSIREIGNE
85083	L'ÉPINE	85105	LE GUÉ-DE-VELLUIRE	85127	LONGEVILLE-SUR-MER	85146	MONTAIGU VENDÉE
85084	ESSARTS EN BOCAGE	85106	LA GUÉRINIÈRE	85128	LUÇON	85147	MONTOURNAIS
85086	FALLERON	85108	L'HERBERGEMENT	85129	LES LUCS-SUR-BOULOGNE	85148	MONTREUIL
85087	FAYMOREAU	85109	LES HERBIERS	85130	MACHÉ	85149	MOREILLES
85088	LE FENOILLER	85110	L'HERMENAULT	85131	LES MAGNILS-REIGNIERS	85151	MORTAGNE-SUR-SÈVRE
85089	LA FERrière	85111	L'ÎLE-D'ELLE	85132	MAILLÉ	85152	LES ACHARDS
85092	FONTENAY-LE-COMTE	85112	L'ÎLE-D'OLONNE	85133	MAILLEZAIS	85153	MOUCHAMPS
85093	FOUGERÉ	85113	L'ÎLE-D'YEU	85134	MALLIÈVRE	85154	MOUILLERON SAINT GERMAIN

Pour consultation uniquement - Ne peut être utilisé pour un acte ou un bail *

Annexes

Arrêtés



PRÉFET DE LA VENDÉE

ARRETE PREFECTORAL N° 19-DDTM85-768 RELATIF A L'ÉTAT DES RISQUES NATURELS ET TECHNOLOGIQUES MAJEURS DE BIENS IMMOBILIERS SITUÉS SUR LA COMMUNE DE LUÇON

Le Préfet de la Vendée
Chevalier de la Légion d'Honneur
Chevalier de l'Ordre National du Mérite

VU la loi n°2003-699 du 30 juillet 2003 relative à la prévention des risques technologiques et naturels et à la réparation des dommages ;

VU le code de l'environnement et ses articles L125-2 à L125-7, L562-1 à L563-1, R125-10, R125-23 à R125-27 et R563-1 à R563-8 ;

VU le code de la santé publique et ses articles L1333-2 et R1333-2 ;

VU le code général des collectivités territoriales ;

VU le code de la construction et de l'habitation, notamment les articles L271-4 et L271-5 ;

VU le décret n°2010-146 du 16 février 2010 modifiant le décret n°2004-374 du 29 avril 2004 relatif aux pouvoirs des préfets, à l'organisation et à l'action des services de l'État dans les régions et les départements ;

VU le décret n°2010-1254 du 22 octobre 2010 relatif à la prévention du risque sismique ;

VU le décret n°2010-1255 du 22 octobre 2010 portant délimitation des zones de sismicité du territoire français et modifié par le décret n°2015-5 du 6 janvier 2015 ;

VU l'arrêté interministériel du 27 juin 2018 portant délimitation des zones à potentiel radon du territoire français ;

VU l'arrêté ministériel du 17 juillet 2018 modifiant l'arrêté du 13 octobre 2005 portant définition du modèle d'imprimé pour l'établissement de l'état des risques naturels et technologiques ;

VU l'arrêté préfectoral n°18-DDTM85-640 du 15 octobre 2018 actualisant la liste des communes de Vendée pour lesquelles l'information des acquéreur et locataires de biens immobiliers est limitée au seul risque sismique de la commune de Luçon ;

Considérant que l'information des acquéreurs et des locataires de biens immobiliers sur les risques naturels et technologiques majeurs doit faire l'objet d'une mise à jour suite à la publication au journal officiel de la république Française de l'arrêté interministériel du 27 juin 2018 portant délimitation des zones à potentiel radon du territoire français ;

DDTM 85, 19 rue de Montsieu BP 60827 - 85021 La Roche-sur-Yon Cedex 9 - Tél : 02 51 44 32 32 - Télécopie : 02 51 05 57 63
Ouverture au public : du lundi au vendredi, de 09h00 à 12h00 et de 13h30 à 16h30 - Site Internet : www.vendee.gouv.fr

Ne peut être utilisé pour un acte ou un bail *

Pour consultation uniquement

Annexes

Arrêtés

ARRÊTE

ARTICLE 1 : L'arrêté préfectoral n°18-DDTM85-640 du 15 octobre 2018 est abrogé et remplacé, en toutes ses dispositions, par le présent arrêté.

ARTICLE 2 :

La commune de LUCON est concernée par les risques suivants :

INSEE	NOM	PFR NATUREL PRESCRIT	PFR NATUREL APPROUVE	PFR NATUREL PRESCRIT POUR MODIFICATION OU REVISION	PFR TECNOLOGIQUE PRESCRIT	PFR TECNOLOGIQUE APPROUVE	ZONE DE SISMICITE	ZONE POTENTIEL D'INFORMATION SUR LES SOLE	SECTEURS
85128	LUCON						3 (Modéré)	1	

Les éléments nécessaires à l'élaboration de l'état des risques pour l'information des acquéreurs et des locataires de biens immobiliers situés sur la commune sont consignés dans le dossier communal d'information annexé au présent arrêté.

Ce dossier communal d'information comprend :

- la liste des arrêtés portant ou ayant porté reconnaissance de l'état de catastrophe naturelle ou technologique sur le territoire de la commune ;
- la fiche communale d'information risques et prévention relative aux aléas naturels, miniers ou technologique, sismicité, potentiel radon et sols pollués ;
- la fiche descriptive sur le risque sismique ;
- la fiche descriptive sur le risque radon ;

Le dossier communal d'information est librement consultable en Préfecture (www.vendee.pref.gouv.fr/ial), Sous-Préfecture et Mairie concernée.

ARTICLE 3 :

Ces informations sont mises à jour au regard des conditions entraînant l'obligation d'annexer un état des risques naturels et technologiques en application du Code de l'Environnement (article L125-5).

ARTICLE 4 :

Le présent arrêté sera notifié au maire de LUCON et au président de la chambre départementale et des notaires.

Cet arrêté fera l'objet d'un affichage en mairie durant une période minimale d'un mois et fera l'objet d'une mention au recueil des Actes Administratifs (RAA) de la préfecture de Vendée.

ARTICLE 5 :

Le secrétaire général de la préfecture, le directeur de cabinet du préfet, les chefs de service régionaux et départementaux et le maire de la commune de LUCON sont chargés, chacun en ce qui le concerne, de l'application du présent arrêté qui sera publié au recueil des actes administratifs de l'État dans le département.

Pour consultation uniquement - Ne peut être utilisé pour un acte ou un bail *

Annexes

Arrêtés

ARTICLE 6 :

Le présent acte peut être contesté :

- par recours gracieux auprès de l'auteur de l'acte dans les deux mois suivant la notification ou la publication de la décision considérée, le silence gardé par l'administration pendant plus de deux mois sur la demande de recours gracieux emportant décision implicite de rejet qui peut elle-même être déférée au tribunal administratif de Nantes compétent dans un délai de deux mois ;
- par recours contentieux auprès du tribunal administratif de Nantes, compétent dans les deux mois suivant la notification ou la publication de la décision considérée, le délai de recours gracieux étant interruptif du délai de recours contentieux.

Fait à La Roche-sur-Yon, le 16 DEC. 2024

Le Préfet

Arnaud BROCARD

DIJON - 17 rue de Valenciennes 21000 - 03 80 39 39 39 - 03 80 39 39 39
Dijon - 17 rue de Valenciennes 21000 - 03 80 39 39 39 - 03 80 39 39 39 - Site Internet : www.mairie-dijon.fr

Ne peut être utilisé pour un acte ou un bail

Annexes

Arrêtés



**Direction de la citoyenneté
et de la légalité**

Arrêté n°2023-DCL-BENV-229 portant création et modification de secteurs
d'information sur les sols

Le préfet de la Vendée,
Chevalier de la Légion d'Honneur,
Chevalier de l'Ordre national du Mérite,

Vu le code de l'environnement, notamment les articles L.556-2, L. 125-6 et L.125-7 et R.125-41 à R.125-47 ;

Vu l'article 173 de la loi n°2014-366 du 24 mars 2014 pour l'accès au logement et un urbanisme rénové, dite loi ALUR, qui prévoit l'élaboration de secteurs d'information sur les sols ;

Vu le décret n°2015-1353 du 26 octobre 2015 relatif aux articles L.125-6 et L.125-7 du code de l'environnement précisant les modalités de mise en œuvre des SIS ;

Vu les arrêtés préfectoraux suivants :

- Arrêté préfectoral n°20-DRCTAJ/1-452 portant création de secteurs d'information sur les sols sur le territoire de la communauté d'agglomération La Roche-sur-Yon-Agglomération sur les communes de La Roche-sur-Yon, Nesmy, Mouilleron-le-Captif et Le Tablier ;
- Arrêté préfectoral n°20-DRCTAJ/1-451 portant création de secteurs d'information sur les sols sur le territoire de la communauté d'agglomération Les Sables-Agglomération sur les communes des Sables d'Olonne et d'Olonne-sur-Mer ;
- Arrêté préfectoral n°20-DRCTAJ/1-336 portant création de secteurs d'information sur les sols sur le territoire de la communauté de communes du Pays des Achards sur les communes de Saint-Julien-des-Landes et de Sainte-Flaive-des-Losps ;
- Arrêté préfectoral n°20-DRCTAJ/1-327 portant création de secteurs d'information sur les sols sur le territoire de la communauté de communes Challans-Gois Communauté sur la commune de Sallertaine ;
- Arrêté préfectoral n°20-DRCTAJ/1-340 portant création de secteurs d'information sur les sols sur le territoire de la communauté de communes du Pays de la Châtaigneraie sur les communes de La Châtaigneraie, Saint-Sulpice-en-Pareds, Menomblet et Saint-Hilaire-de-Voust ;
- Arrêté préfectoral n°20-DRCTAJ/1-454 portant création de secteurs d'information sur les sols sur le territoire de la communauté de communes du Pays-de Fontenay-Vendée sur les communes de Foussais-Payré, Fontenay-le-Comte et Saint-Cyr-des-Gâts ;
- Arrêté préfectoral n°20-DRCTAJ/1-335 portant création de secteurs d'information sur les sols sur le territoire de la communauté de communes du pays des Herbiers sur les communes des Herbiers, de Beauraive et des Epesses ;
- Arrêté préfectoral n°20-DRCTAJ/1-339 portant création de secteurs d'information sur les sols sur le territoire de la communauté de communes du Pays de Mortagne sur les communes de Mortagne-sur-Sèvre, Chanverrie, Saint-Laurent-sur-Sèvre, Saint-Malo-du-Bois, Les Landes-Genusson, La Sabotrière et Tiffauges ;
- Arrêté préfectoral n°20-DRCTAJ/1-334 portant création de secteurs d'information sur les sols sur le territoire de la communauté de communes de l'île de Noirmoutier sur la commune de l'Epine ;
- Arrêté préfectoral n°20-DRCTAJ/1-333 portant création de secteurs d'information sur les sols sur le territoire de la communauté de communes Océan Marais de Monts sur la commune de La Baule-de-Monts ;

29 rue Dalille
85922 La Roche-sur-Yon Cedex 9
Tél. : 02 51 36 70 85 – Mail : prefecture@vendee.gouv.fr
www.vendee.gouv.fr

Annexes

Arrêtés

- Arrêté préfectoral n°20-DRCTAJ/1-338 portant création de secteurs d'information sur les sols sur le territoire de la communauté de communes du Pays de Pouzauges sur la commune de Sèvremont ;
- Arrêté préfectoral n°20-DRCTAJ/1-337 portant création de secteurs d'information sur les sols sur le territoire de la communauté de communes du Pays de Saint-Fulgent-Les-Essarts sur les communes de Chauché et des Brouzils ;
- Arrêté préfectoral n°20-DRCTAJ/1-453 portant création de secteurs d'information sur les sols sur le territoire de la communauté de communes du Pays de Saint-Gilles-Croix-de-Vie sur les communes de Saint-Gilles-Croix-de-Vie et de Commequiers ;
- Arrêté préfectoral n°20-DRCTAJ/1-332 portant création de secteurs d'information sur les sols sur le territoire de la communauté de communes Sud Vendée Littoral sur les communes de Mareuil-sur-lay-Dissais, Chaillé-les-Marais, Saint-Martin-Lars-en-Sainte-Hermine et Luçon ;
- Arrêté préfectoral n°20-DRCTAJ/1-331 portant création de secteurs d'information sur les sols sur le territoire de la communauté de communes Terres-de-Montaigu Montaigu, Rocheservière sur les communes de Treize-Septiers, l'Herbergement, La Bernardière et Saint-André-Treize-Voies ;
- Arrêté préfectoral n°20-DRCTAJ/1-330 portant création de secteurs d'information sur les sols sur le territoire de la communauté de communes Vendée Grand Littoral sur les communes de Saint-Cyr-en-Talmondais, Avrillé, Saint-Vincent-sur-Graon et Talmont-Saint-Hilaire ;
- Arrêté préfectoral n°20-DRCTAJ/1-329 portant création de secteurs d'information sur les sols sur le territoire de la communauté de communes Vie et Boulogne sur les communes du Poiré-sur-Vie, d'Apremont, de Grand'Landes et de Saint-Etienne-du-Bois ;
- Arrêté préfectoral n°20-DRCTAJ/1-328 portant création de secteurs d'information sur les sols sur le territoire de l'île d'Yeu sur la commune de l'île d'Yeu ;
- Arrêté préfectoral n°20-DRCTAJ/1-341 portant création de secteurs d'information sur les sols « stériles miniers » sur le territoire de la communauté de communes du Pays des Herbiers sur la commune des Herbiers ;
- Arrêté préfectoral n°20-DRCTAJ/1-342 portant création de secteurs d'information sur les sols « stériles miniers » sur le territoire de la communauté de communes du Pays de Mortagne sur les communes de Mortagne-sur-Sèvre, Saint-laurent-sur-Sèvre, Saint-Malo-du-Bois et Treize-Vents ;

Vu la proposition d'ajouter six nouveaux secteurs d'information sur les sols (SIS) pour le département de la Vendée ;

Vu la proposition de modifier trois secteurs d'information sur les sols (SIS) déjà instaurés pour le département de la Vendée ;

Vu la consultation des collectivités d'une durée de deux mois initiée le 9 juin 2022 pour ces nouveaux SIS et les SIS modifiés ;

Vu l'information des propriétaires concernés par le projet de création ou de modification de secteurs d'information sur les sols, réalisée à partir du 28 juin 2022 ;

Vu la consultation du public réalisée entre le 20 juin 2022 et le 3 août 2022 sur ces SIS et l'absence d'avis recueillis ;

Considérant que les activités exercées sur les nouveaux SIS et les SIS modifiés référencés à l'article 2 ont été à l'origine de pollution des sols et/ou des eaux souterraines ;

Considérant qu'il convient de formaliser les informations détenues par l'état sur la pollution des sols afin de prévenir préalablement tout risque pour l'environnement ou la santé des utilisateurs du site et que des études et travaux appropriés soient mis en œuvre en cas de changement d'usage des sols,

Arrête

Annexes

Arrêtés

ARTICLE 1 – ACTES ANTÉRIEURS

Le présent arrêté remplace et abroge les arrêtés préfectoraux de création des SIS susvisés à savoir les arrêtés préfectoraux n°20-DRCTAJ/1-327 à n°20-DRCTAJ/1-342 et les arrêtés préfectoraux n°20-DRCTAJ/1-451, n°20-DRCTAJ/1-453 et n°20-DRCTAJ/1-454 portant création des secteurs d'information sur les sols pour les communes présentées précédemment.

ARTICLE 2 – GÉNÉRALITÉS

Le présent arrêté crée 6 Secteurs d'Information sur les Sols (SIS) supplémentaires et modifie 3 SIS sur le Département de la Vendée (indiqués dans le tableau suivant), aussi 76 Secteurs d'Information des Sols (SIS) sont arrêtés sur le département de la Vendée, ainsi que listés dans les tableaux suivants :

Communauté d'agglomération La-Roche-sur-Yon-Agglomération

NOM DU SIS	COMMUNE	Nouvel identifiant / Ancien identifiant	nouveau SIS
Agence clientèle EDF-GDF service du Pays-Yonnais (ex Usine à gaz)	LA-ROCHE-SUR-YON	SSP00063650101 / 85SIS1492	
GUY DAUPHIN ENVIRONNEMENT	LA-ROCHE-SUR-YON	SSP00059820101 / 85SIS08564	
S20 INDUSTRIES	LA-ROCHE-SUR-YON	SSP04010310101	x
Ancienne décharge (ex FROGER)	NESMY	SSP00047400101 / 85SIS07064	
SERTA	MOUILLERON-LE-CAPTIF	SSP0004130101 / 85SIS08597	
Ancienne décharge Le Tablier	LE TABLIER	SSP00042130101 / 85SIS10816	

Communauté d'agglomération Les-Sables-Agglomération

NOM DU SIS	COMMUNE	Nouvel identifiant / Ancien identifiant	nouveau SIS
Agence clientèle et d'exploitation d'EDF/GDF (ex Usine à gaz)	LES SABLES-D'OLONNE	SSP00062100101 / 85SIS10813	
Ancien garage BILLAUD	OLONNE-SUR-MER	SSP00069890101 / 85SIS11616	

Communauté de communes Pays des Achards

NOM DU SIS	COMMUNE	Nouvel identifiant / Ancien identifiant	nouveau SIS
Ancienne décharge de Saint-Julien-des-Landes	SAINT-JULIEN-DES-LANDES	SSP00060670101 / 85SIS08657	
Ancienne décharge de Sainte-Flaive-des-Loups	SAINTE-FLAIVE-DES-LOUPS	SSP00060710101 / 85SIS08661	

Annexes

Arrêtés

localisée à La Petite Bougrelière	EN-SAINTE-HERMINE		
Ancienne décharge localisée à La Petite Bougrelière	SAINT-MARTIN-LARS-EN-SAINTE-HERMINE	SSP00062030101 / 85SIS10806	
Agence d'exploitation d'EDF-GDF (ex usine à gaz) à Luçon	LUÇON	SSP00062110101 / 85SIS10814	x (modifié)

Communauté de communes Terres-de-Montaigu, Montaigu-Rocheservière

NOM DU SIS	COMMUNE	Nouvel identifiant / Ancien identifiant	nouveau SIS
FOREGE SA (ex CHAUDIERE SA)	TREIZE-SEPTIERS	SSP00059870101 / 85SIS08669	
BUTAGAZ TRANSITION	L'HERBERGEMENT	SSP00060160101 / 85SIS08670	
Ancienne décharge à La Bernardière	LA BERNARDIÈRE	SSP00060600101 / 85SIS08649	
Ancienne décharge à Saint-André-Treize-Voies	MONTRÉVERD (ancienne commune SAINT-ANDRÉ-TREIZE-VOIES)	SSP00060650101 / 85SIS08655	
Ancienne décharge « la Noue »	MONTRÉVERD (ancienne commune SAINT-ANDRÉ-TREIZE-VOIES)	SSP0006190101	x
Stériles Miniers (Fiche 85A-L.A.173)	CUGAND	SSP00070740101	x

Communauté de communes Vendée Grand Littoral

NOM DU SIS	COMMUNE	Nouvel identifiant / Ancien identifiant	nouveau SIS
FALCOME (ex PROFILER RECYCLING)	SAINT-CYR-EN-TALMOND	SSP00046950101 / 85SIS07018	
Ancien site d'enfouissement technique à Avrillé	AVRILLÉ	SSP00051400101 / 85SIS07676	
Décharge à Saint-Vincent-sur-Graon	SAINTE-VINCENT-SUR-GRAON	SSP00051760101 / 85SIS07714	
Ancien centre d'enfouissement technique « La Guenessière »	SALMONT-SAINT-HILAIRE	SSP00061930101 / 85SIS10796	

Pour consultation uniquement - Ne peut être utilisée pour un acte ou un bail *

Annexes

Arrêtés

Communauté de communes Vie et Boulogne

NOM DU SIS	COMMUNE	Nouvel identifiant / Ancien identifiant	nouveau SIS
VRIGNAUD	POIRÉ-SUR-VIE	SSP00060120101 / 85SIS08596	x (modifié)
Ancien centre d'enfouissement technique « La Loge »	POIRÉ-SUR-VIE	SSP00062610101 / 85SIS10866	
Ancienne décharge	APREMONT	SSP00060520101 / 85SIS08641	
Ancien centre d'enfouissement technique « La Croix »	GRAND'LANDES	SSP00061860101 / 85SIS10789	
Ancienne décharge à Saint-Etienne-du-Bois	SAINT-ETIENNE-DU-BOIS	SSP00062050101 / 85SIS10866	

Communauté de communes de l'Île d'Yeu

NOM DU SIS	COMMUNE	Nouvel identifiant / Ancien identifiant	nouveau SIS
L'ancien centre d'enfouissement technique de « la pointe aux corbeaux »	L'ILE D'YEU	SSP00063770101 / 85SIS10984	

Les fiches détaillées de ces SIS sont actualisées et consultables sur le site Internet <http://www.georisques.gouv.fr>

L'évolution du périmètre d'un SIS fera l'objet des démarches de consultation et d'information prévues réglementairement alors que les autres évolutions n'en feront pas nécessairement l'objet.

ARTICLE 3 – URBANISME

Les SIS définis par le présent arrêté sont annexées au plan local d'urbanisme ou au document d'urbanisme en vigueur des communes concernées par cet arrêté.

ARTICLE 4 – NOTIFICATIONS

Conformément à l'article R.125-46 du code de l'environnement, le présent arrêté est notifié :

- aux maires des communes et aux présidents des EPCI compétents en matière d'urbanisme dont le territoire comprend un ou des SIS mentionnés à l'article 2.
- à la direction départementale des territoires et de la mer de la Vendée en charge de l'information acquéreurs locataires.

ARTICLE 5 – PUBLICITÉ

Le présent arrêté est affiché pendant un mois au siège des mairies et au siège de l'EPCI dont le territoire comprend un ou des SIS mentionnés à l'article 2.

Le présent arrêté est publié au recueil des actes administratifs du département de la Vendée.

Fait à La Roche-sur-Yon, le 18 JAN. 2023

Le préfet,
 Pour le Préfet,
 la secrétaire générale de la Préfecture
 de la Vendée

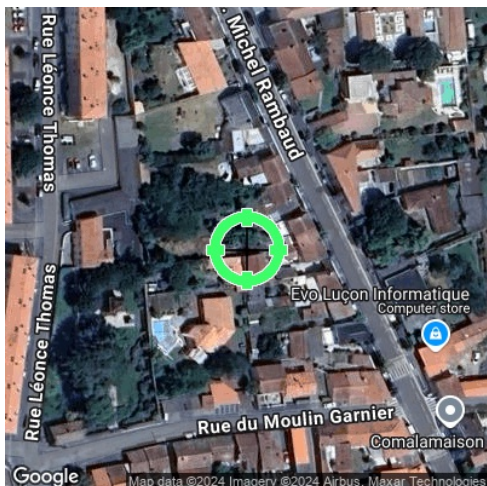

 Anne TAGAND

8/8

Arrêté n°2023-DCL-BENV-229 portant création et modification de secteurs d'information sur les sols

Pour consultation uniquement - Ne peut être utilisé pour un acte ou un bail *

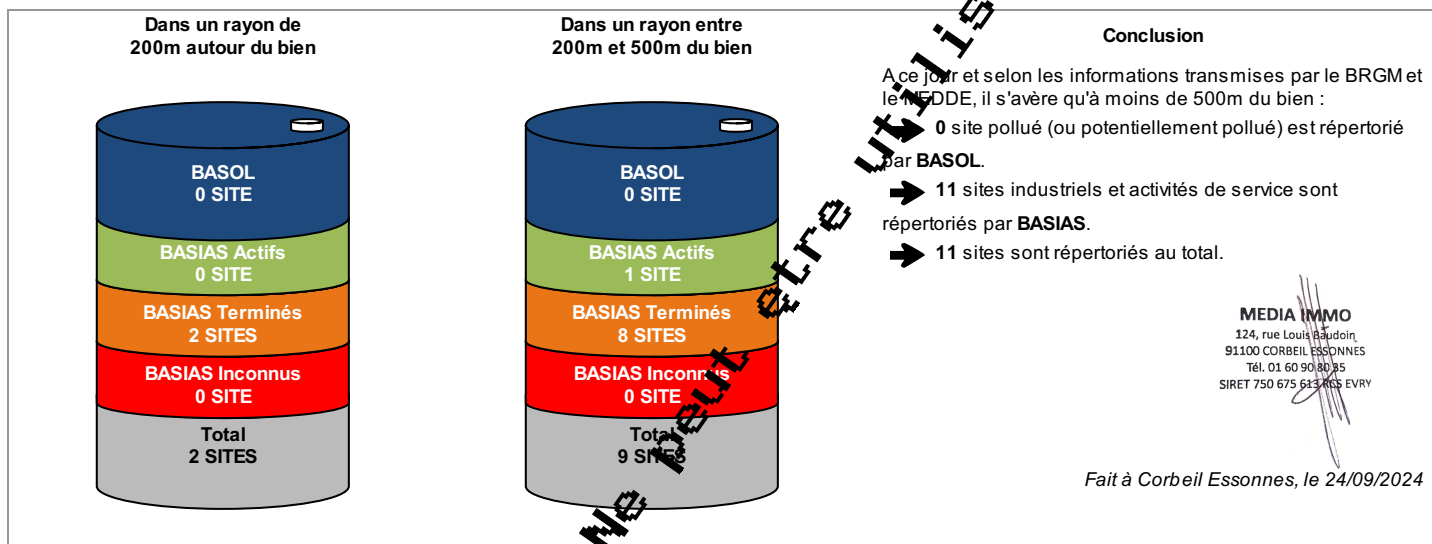
Etat des Risques de Pollution des Sols (ERPS)*



Réalisé en ligne** par	Media Immo
Pour le compte de	SAS ELMCR
Numéro de dossier	2024.09.17.42727.Gilbert
Date de réalisation	24/09/2024

Localisation du bien	43 avenue Michel Rambaud 85400 LUÇON
Section cadastrale	AV 210
Altitude	10.87m
Données GPS	Latitude 46.460682 Longitude -1.170039

Désignation du vendeur	Gilbert
Désignation de l'acquéreur	



* Ce présent document n'a pour but que de communiquer, A TITRE INFORMATIF, à l'acquéreur ou au locataire, les informations rendues publiques par l'Etat concernant les risques de pollution des sols.

** Media Immo réalise, sous sa seule responsabilité, l'ERPS du client. Ceci sous couvert que les informations de localisation du bien transmises par le client soient exactes et que les informations obtenues sur les bases de données BASOL, BASIAS, CASIAS et des futurs SIS soient à jour.

Document réalisé à partir des bases de données **BASIAS**, **BASOL** et **CASIAS**
révisés par le **BRGM** - Bureau de Recherches Géologiques et Minières et le **MEDDE** - Ministère de l'Ecologie, du Développement Durable et de l'Energie)

SOMMAIRE

- Synthèse de votre Etat des Risques de Pollution des Sols
- Qu'est-ce que l'ERPS ?
- Cartographie des sites situés à moins de 200m du bien et à moins de 500m du bien
- Recensement des sites BASOL / BASIAS situés à moins de 200m du bien, 500m du bien et non localisés

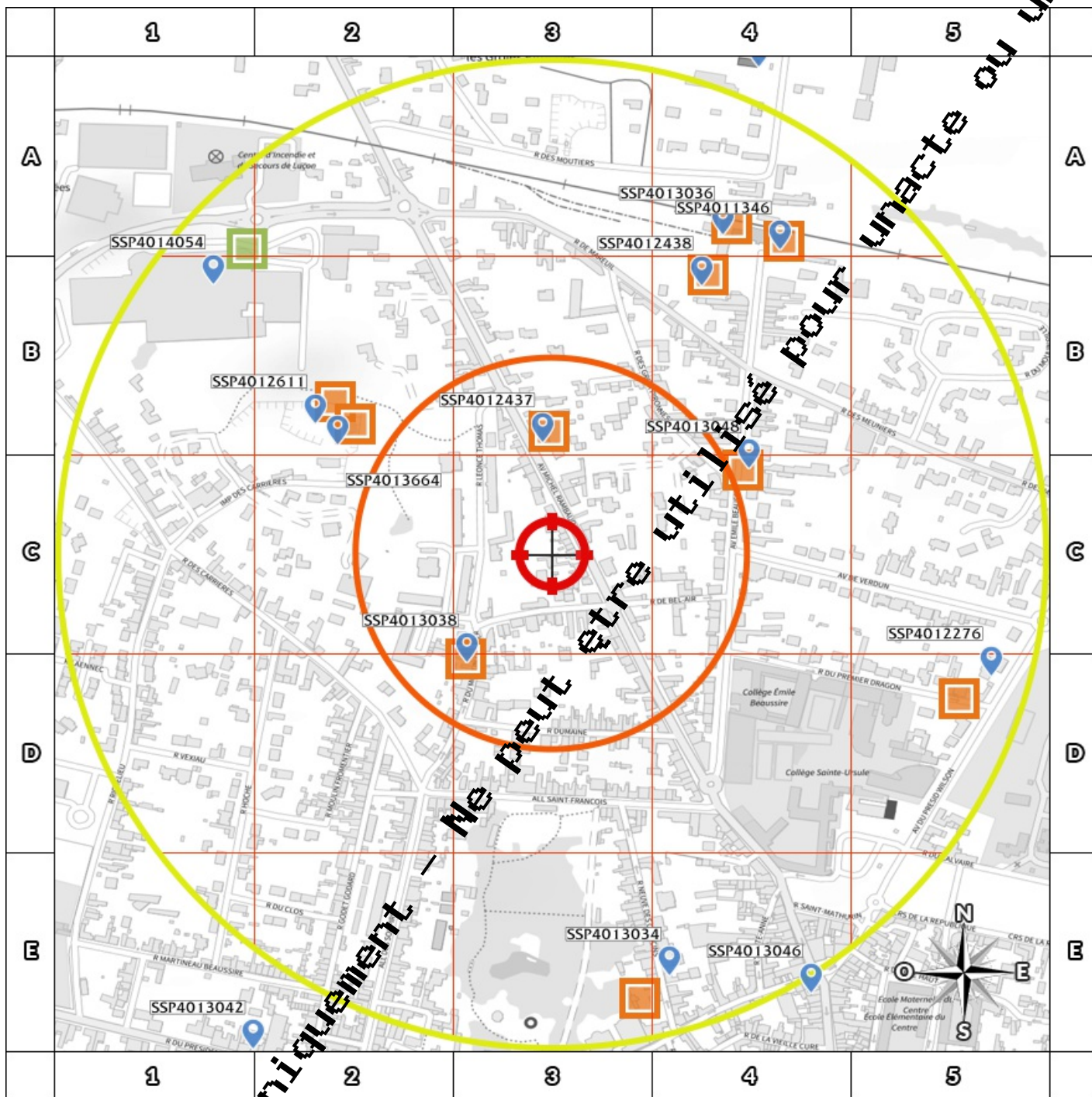
Qu'est-ce que l'ERPS ?

Ce document n'a pour but que de communiquer, A TITRE INFORMATIF, à l'acquéreur ou au locataire, les informations rendues publiques par l'Etat concernant les risques de pollution des sols.

<p>Qu'est-ce qu'un site pollué ?</p>
<p>Un site pollué est un site qui, du fait d'anciens dépôts de déchets ou d'infiltration de substances polluantes, présente une pollution susceptible de provoquer une nuisance ou un risque pérenne pour les personnes ou l'environnement. Ces situations sont souvent dues à d'anciennes pratiques sommaires d'élimination des déchets, mais aussi à des fuites ou à des épandages de produits chimiques, accidentels ou pas. Il existe également autour de certains sites des contaminations dues à des retombées de rejets atmosphériques accumulés au cours des années voire des décennies.</p>
<p>Comment sont établis les périmètres et attributs des futurs SIS ?</p>
<p>Le préfet élabore la liste des projets de SIS et la porte à connaissance des maires de chaque commune. L'avis des maires est recueilli, puis les informations de pollution des sols sont mises à jour grâce à la contribution des organismes participants. Ces secteurs seront représentés dans un ou plusieurs documents graphiques, à l'échelle cadastrale.</p>
<p>Quels sont les derniers changements ?</p>
<p>Le décret n° 2022-1289 du 1er octobre 2022 relatif à l'information des acquéreurs et des locataires sur les risques vient renforcer le formalisme de l'état de pollution des sols. Depuis le 1er janvier 2023, l'ERP doit mentionner le dernier arrêté pris par le préfet sur l'existence d'un SIS, la date d'élaboration, le numéro des parcelles concernées, ainsi que des dispositions réglementaires, tout en reprenant les informations à disposition dans le système d'information géographique (art R125-26 du Code de l'environnement).</p>
<p>Que signifient BASOL, BASIAS et CASIAS ?</p>
<p>➔ BASOL : BAse de données des sites et SOLs pollués (ou potentiellement pollués) par les activités industrielles appelant une action des pouvoirs publics, à titre préventif ou curatif.</p> <p>➔ BASIAS : Base de données d'Anciens Sites Industriels et Activités de Service, réalisée essentiellement à partir des archives et gérée par le BRGM (Bureau de Recherches Géologiques et Minières). Il faut souligner qu'une inscription dans BASIAS ne préjuge pas d'une éventuelle pollution à son endroit.</p> <p>➔ CASIAS : Carte des Anciens Sites Industriels et Activités de Service, présentant l'historique des activités industrielles ou de services que se sont succédé au cours du temps. CASIAS ne préjuge pas d'une pollution effective des sols des établissements recensés.</p>
<p>Que propose Media Immo ?</p>
<p>Media Immo vous transmet, à titre informatif, les informations actuellement disponibles et rendues publiques par l'Etat à travers les bases de données BASOL et BASIAS, et sur CASIAS.</p>
<p>Quels sont les risques si le vendeur ou le bailleur n'informe pas l'acquéreur ou le locataire ?</p>
<p>« À défaut et si une pollution constatée rend le terrain impropre à la destination précisée dans le contrat, dans un délai de deux ans à compter de la découverte de la pollution, l'acquéreur ou le locataire a le choix de demander la résolution du contrat ou, selon le cas, de se faire restituer une partie du prix de vente ou d'obtenir une réduction du loyer. L'acquéreur peut aussi demander la réhabilitation du terrain aux frais du vendeur lorsque le coût de cette réhabilitation ne paraît pas disproportionné par rapport au prix de vente ». (Extrait du Décret n°2015-1353 du 26 octobre 2015)</p>

Pour consultation uniquement. Ne peut être utilisé pour un acte ou un bail.

Cartographie des sites situés à moins de 200m du bien et à moins de 500m du bien



200m

- BASOL : BAse de données des sites et SOLs pollués (ou potentiellement pollués)
- BASIAS en activité : BAse de données d'Anciens Sites Industriels et Activités de Service
- BASIAS dont l'activité est terminée : Base de données d'Anciens Sites Industriels et Activités de Service
- BASIAS dont l'activité est inconnue : Base de données d'Anciens Sites Industriels et Activités de Service
- Sites CASIAS : Carte des Anciens Sites Industriels et Activités de Service
- Emplacement du bien
- Zone de 200m autour du bien
- Zone de 500m autour du bien

Retrouvez sur cette cartographie un inventaire des sites pollués (ou potentiellement polluée) situés à moins de 500m du bien représentés par les pictos et . Chacun de ces pictos est détaillé sur la page suivante grâce à sa lettre et son numéro (A2, B4, ...) qui vous aideront à vous repérer sur la carte. Le descriptif complet des sites CASIAS est consultable sur le site <https://georisques.gouv.fr/>.

Pour

unacte ou un bail *

Ne peut être utilisé pour

uniquement

Inventaire des sites BASOL / BASIAS

situés à moins de 200m du bien et à moins de 500m du bien

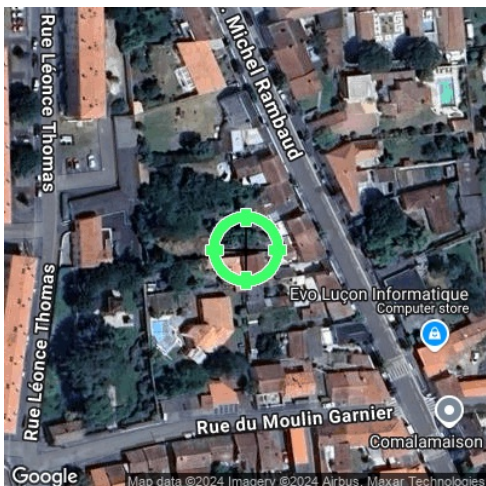
Repère	Nom	Activité des sites situés à moins de 200m	Distance (Environ)
B3	BOISSONNOT Pierre / DLI	Dépôt de liquides inflammables (D.L.I.)	122 m
D3	DIDELON A. / MECANIQUE GENERALE	Décolletage;Mécanique industrielle	137 m

Repère	Nom	Activité des sites situés de 200m à 500m	Distance (Environ)
C4	SOVENREC / RECUPERATION DE METAUX	Démantèlement d'épaves, récupération de matières métalliques recyclables (ferrailleur, casse auto...)	210 m
B2	? / DEPOT D'OM	Collecte et stockage des déchets non dangereux dont les ordures ménagères (décharge d'O.M. ; déchetterie)	236 m
B2	? / DECHARGE D'OM	Collecte et stockage des déchets non dangereux dont les ordures ménagères (décharge d'O.M. ; déchetterie)	265 m
B4	EDF-GDF / CONDENSATEURS DE PCB	Transformateur (PCB, pyralène, ...)	321 m
A4	CHEMINS DE FER DEPARTEMENTAUX / DLI	Production et distribution de combustibles gazeux (pour usine à gaz, générateur d'acétylène), mais pour les autres gaz industriels voir C20.11Z;Transport et installations ferroviaire interurbain de voyageurs (gare de triage et entretien des locomotives)	378 m
A4	BECOT Edouard / FONDERIE DE FER	Fonderie	390 m
A1	BAUDRY (M ET Mme) / PRESSING	"PRESSING DU MINAGE" Blanchisserie-teinturerie (gros ou détail lorsque les pressings de quartier sont retenus par le Comité de pilotage de l'IHR) ; blanchissement et traitement des pailles, fibres textiles, chiffons	432 m
D5	GALLAS Michel / TOLERIE AUTOMOBILE	Garages, ateliers, mécanique et soudure;Forge, métaux mécaniques, emboutissage, estampage, matricage découpage ; métallurgie des poudres;Carrosserie, atelier d'application de peinture sur métaux, PVC, résines, plastiques (toutes pièces de carénage, internes ou externes, pour véhicules...)	435 m
E3	BEBIN Marcel / DLI	Dépôt de liquides inflammables (D.L.I.)	457 m

Nom	Activité des sites non localisés
	Aucun site non localisé

Pour consultation uniquement - Ne peut être utilisée pour un acte ou un bail

Installations Classées pour la Protection de l'Environnement (ICPE)*



Réalisé en ligne** par	Media Immo
Pour le compte de	SAS ELMCR
Numéro de dossier	2024.09.17.42727.Gilbert
Date de réalisation	24/09/2024

Localisation du bien	43 avenue Michel Rambaud 85400 LUCON
Section cadastrale	AV 210
Altitude	10.87m
Données GPS	Latitude 46.460682 - Longitude -1.170039

Désignation du vendeur	Gilbert
Désignation de l'acquéreur	

RÉFÉRENCES

Seules sont concernées les ICPE suivies par les DREAL (Directions régionales de l'environnement, de l'aménagement et du logement) pour la majorité des établissements industriels et les DD(CS)PP (Directions départementales (de la cohésion sociale et de la protection des populations) pour les établissements agricoles, les abattoirs et les équarrissages et certaines autres activités agroalimentaires, avec distinction en attribut du type d'ICPE (SEVESO, IPPC, Silo, Carrière, Autres), de l'activité principale et des rubriques de la nomenclature des installations classées pour lesquelles l'établissement industriel est autorisé.

GÉNÉALOGIE

Cette base contient les installations soumises à autorisation ou à enregistrement (en construction, en fonctionnement ou en cessation d'activité). Les données proviennent d'une extraction de la base de données fournie par le Ministère de l'écologie, du développement durable et de l'énergie (MEDDE) et la géolocalisation est effectuée sur la base des coordonnées Lambert indiquées dans l'extraction.

QUALITÉ DES DONNÉES

Le niveau de précision de la localisation indiqué en attribut pour chaque ICPE est variable ; Elles peuvent être localisées au Centre de la commune concernée, à l'adresse postale, à leurs coordonnées précises ou leur valeur initiale.

* Ce présent document n'a pour but que de communiquer, A TITRE INFORMATIF, à les informations rendues publiques par l'Etat.

** Media Immo réalise, sous sa seule responsabilité, l'ICPE du client. Ceci sous couvert que les informations de localisation du bien transmises par le client soient exactes et que les informations obtenues sur les bases de données soient à jour.

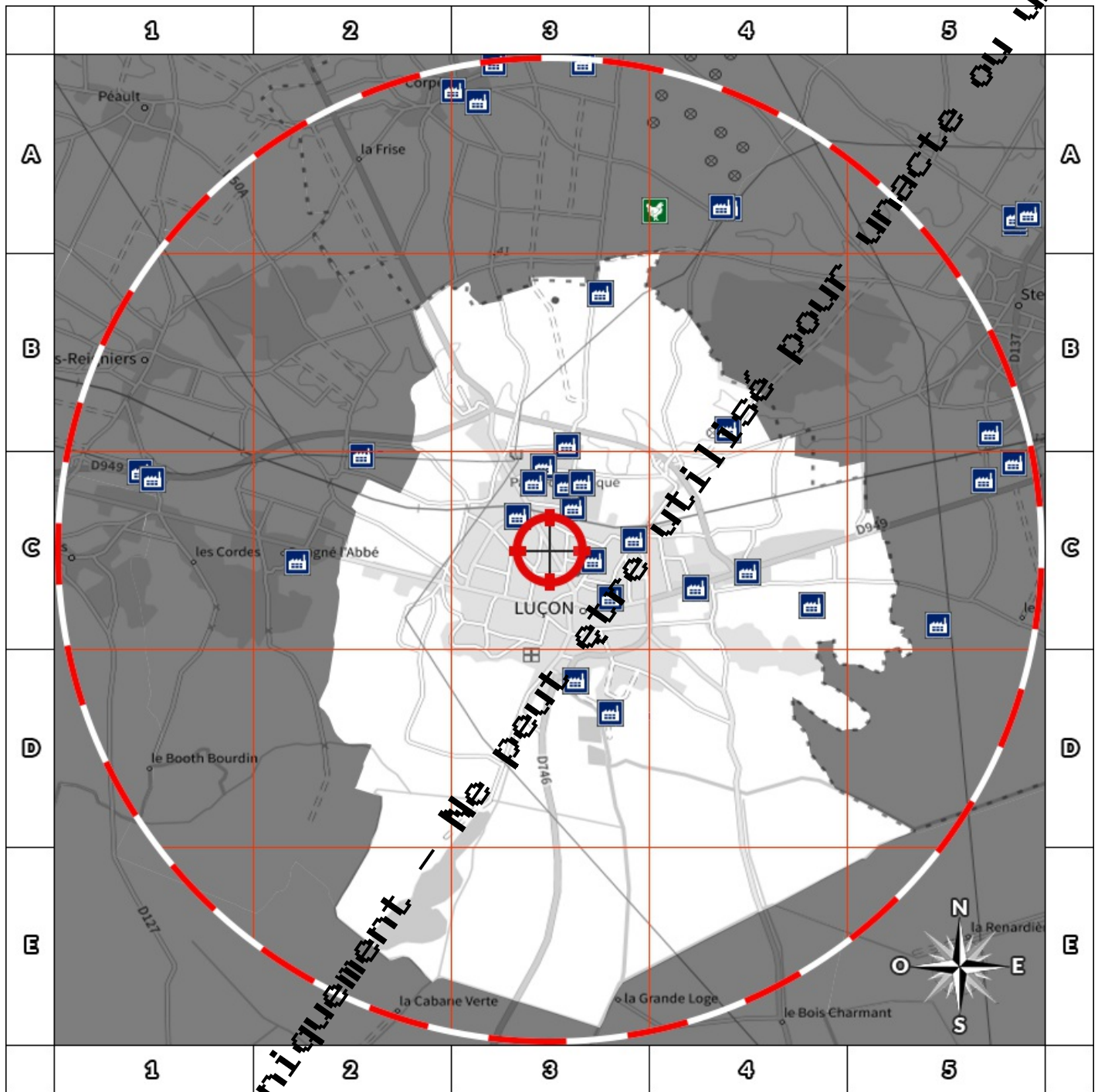
SOMMAIRE

- Synthèse des Installations Classées pour la Protection de l'Environnement
- Cartographie des ICPE
- Annuaire des ICPE

Pour consultation uniquement - Ne peut être utilisée pour un acte ou un bail *

Cartographie des ICPE

Commune de LUÇON (85400)



2000m

- | | |
|---------------------|-----------------------------|
| Usine Seveso | Elevage de porc |
| Usine non Seveso | Elevage de bovin |
| Carrière | Elevage de volaille |
| Emplacement du bien | Zone de 500m autour du bien |

Retrouvez sur cette cartographie un inventaire des Installations Classées pour le Protection de l'Environnement situées à moins de 500m du bien représentées par les pictos et .

Chacun de ces pictos est détaillé sur la page suivante grâce à sa lettre et son numéro (A2, B4, ...) qui vous aideront à vous repérer sur la carte.

Pour consultation uniquement - Ne peut être utilisé pour un acte ou un bail *

Inventaire des ICPE

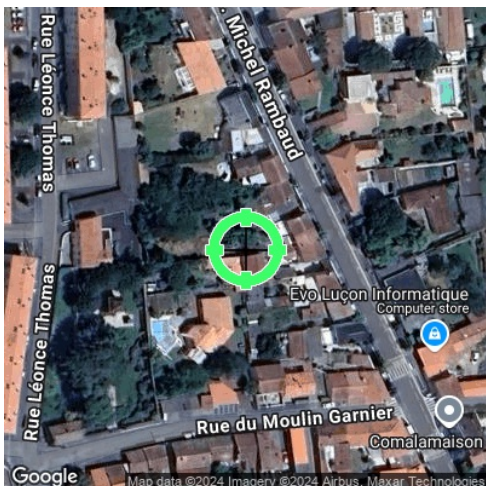
Commune de LUCON (85400)

Repère	Situation	Nom	Adresse	Etat d'activité Régime	Seveso Priorité Nationale
ICPE situées à moins de 5000m du bien					
	Valeur Initiale	BIO HABITAT	115 rue de Lattre de Tassigny 85400 LUCON	Inconnu INCONNU	Non Seveso NON
	Valeur Initiale	LE HAMEAU CANIN - ALLEGRE Benoit	Chemin de la Collinerie 85400 Luçon	Inconnu INCONNU	Non Seveso NON
	Valeur Initiale	LIBAUD BETONS (usine)	Avenue JF Cail ZI Nord Usine Sébastopol 85400 Luçon	Inconnu INCONNU	Non Seveso NON
	Valeur Initiale	PAINOT JOEL	Zone industrielle Sébastopol RUE JEAN FRANCOIS CAIL 85400 LUCON	Inconnu INCONNU	Non Seveso NON
	Valeur Initiale	JCAC DROUOT (ancien site)	Chemin des 13 Pas 85400 Luçon	Inconnu INCONNU	Non Seveso NON
	Valeur Initiale	JCAC DROUOT	Rue Jean-François Cail 85400 Luçon	Inconnu INCONNU	Non Seveso NON
	Valeur Initiale	BIO HABITAT	24 route de La Roche 85400 LUCON	Inconnu INCONNU	Non Seveso NON
	Valeur Initiale	ASVL	10 Rue Louison Bobet 85400 LUCON	Inconnu INCONNU	Non Seveso NON
	Valeur Initiale	GAEC TREIZE VENTS	TREIZE VENTS 85400 Luçon	Inconnu INCONNU	Non Seveso NON
	Valeur Initiale	EARL DURET	BEL AIR 85400 Luçon	Inconnu INCONNU	Non Seveso NON
	Valeur Initiale	GAEC LES TROIS FONTAINES	BENEVOLE 64 CHEMIN DE LA PETRE 85400 Luçon	Inconnu INCONNU	Non Seveso NON
	Valeur Initiale	PICOTY OUEST	route des Moutiers 85400 Luçon	Inconnu INCONNU	Non Seveso NON
	Valeur Initiale	LELOU Florence	centre commercial Hyper U Boulevard Michel Phelippou 85400 Luçon	Inconnu INCONNU	Non Seveso NON
	Valeur Initiale	BONHOMMEAU Myriam	centre commercial Leclerc 85400 Luçon	Inconnu INCONNU	Non Seveso NON
	Valeur Initiale	BETON CHANTIERS OCEANIQUES	Rue Jean François Cail ZI Nord 85400 Luçon	Inconnu INCONNU	Non Seveso NON
	Valeur Initiale	LEVELLE Emilien	La Ménardière 85320 Moutiers-sur-le-Lay	Inconnu INCONNU	Non Seveso NON
	Valeur Initiale	SOVENREC	30 avenue Emile Beausire 85400 Luçon	Inconnu INCONNU	Non Seveso NON
	Valeur Initiale	DEMOLITION CONNAISE DE VEHICULES	Z.I. Les Groies Pironnes rue Jean l'Hiver 85400 LUCON	En exploitation avec titre INCONNU	Non Seveso NON
	Valeur Initiale	CAV	11 route de Ste Gemme la Plaine - BP 47 Chemin départemental n°14 85400 Luçon	En exploitation avec titre INCONNU	Non Seveso NON
	Valeur Initiale	EURIAL FOOD SERVICE ET INDUSTRY	2 quai Est du Port 85400 Luçon	En exploitation avec titre INCONNU	Non Seveso OUI
	Valeur Initiale	PICOTY OUEST	route des Moutiers 85400 Luçon	Inconnu INCONNU	Non Seveso NON

Nom	Adresse	Etat d'activité Régime	Seveso Priorité Nationale
ICPE situées à plus de 5000m du bien			
Aucun ICPE à plus de 5000m du bien sur la commune LUCON			

Etat des nuisances sonores aériennes

En application des articles L 112-3 et L 112-9 du Code de l'Urbanisme



Réalisé en ligne* par	SAS ELMCR
Numéro de dossier	2024.09.17.42727.Gilbert
Date de réalisation	24/09/2024
Localisation du bien	43 avenue Michel Rambaud 85400 LUCON
Section cadastrale	AV 210
Altitude	10.87m
Données GPS	Latitude 46.460682 - Longitude -1.170039
Désignation du vendeur	Gilbert
Désignation de l'acquéreur	

* Media Immo réalise, sous sa seule responsabilité, l'ENSA du client. Ceci sous couvert que les informations de localisation du bien transmises par le client soient exactes et que les informations obtenues sur les bases de données soient à jour.

EXPOSITION DE L'IMMEUBLE AU REGARD D'UN OU PLUSIEURS PLANS D'EXPOSITION AU BRUIT

Non exposé	000 AV 210
------------	------------

SOMMAIRE

- Synthèse de votre Etat des Nuisances Sonores Aériennes
- Imprimé Officiel (feuille rose/violette)
- Cartographie
- Descriptions d'Urbanisme applicables dans les zones de bruit des Aérodomes

Pour consultation uniquement - Ne peut être utilisé pour un acte ou un bail *

Etat des nuisances sonores aériennes

En application des articles L 112-3 et L 112-9 du Code de l'Urbanisme

Les zones de bruit des plans d'exposition au bruit constituent des servitudes d'urbanisme (art. L. 112-3 du code de l'urbanisme) et doivent à ce titre être notifiées à l'occasion de toute cession, location ou construction immobilière.

Cet état est établi sur la base des informations mises à disposition par arrêté préfectoral

n° _____ du _____ mis à jour le _____

Adresse de l'immeuble

43 avenue Michel Rambaud
85400 LUCON

Cadastre

AV 210

Situation de l'immeuble au regard d'un ou plusieurs plans d'exposition au bruit (PEB)

■ L'immeuble est situé dans le périmètre d'un PEB

1 oui non

révisé

approuvé

date _____

1 si oui, nom de l'aérodrome :

> L'immeuble est concerné par des prescriptions de travaux d'insonorisation

2 oui non

2 si oui, les travaux prescrits ont été réalisés

oui non

■ L'immeuble est situé dans le périmètre d'un autre PEB

1 oui non

révisé

approuvé

date _____

1 si oui, nom de l'aérodrome :

Situation de l'immeuble au regard du zonage d'un plan d'exposition au bruit

> L'immeuble se situe dans une zone de bruit d'un plan d'exposition au bruit définie comme :

zone A ¹
forte

zone B ²
forte

zone C ³
modérée

zone D ⁴

¹ (intérieur de la courbe d'indice Lden 70)

² (entre la courbe d'indice Lden 70 et une courbe choisie entre Lden 65 et 62)

³ (entre la limite extérieure de la zone B et la courbe d'indice Lden choisie entre 57 et 55)

⁴ (entre la limite extérieure de la zone C et la courbe d'indice Lden 50). Cette zone n'est obligatoire que pour les aérodromes mentionnés au I de l'article 1609 quaterbis A du code général des impôts (et sous réserve des dispositions de l'article L. 112-9 du code de l'urbanisme pour les aérodromes dont le nombre de créneaux horaires attribuables fait l'objet d'une limitation réglementaire sur l'ensemble des plages horaires d'ouverture).

Nota bene : Lorsque le bien se situe sur 2 zones, il convient de retenir la zone de bruit la plus importante.

Documents de référence permettant la localisation de l'immeuble au regard des nuisances prises en compte

Consultation en ligne sur <https://www.geoportail.gouv.fr/donnees/plan-dexposition-au-bruit-peb>
Plan disponible en Préfecture et/ou en Mairie de LUCON

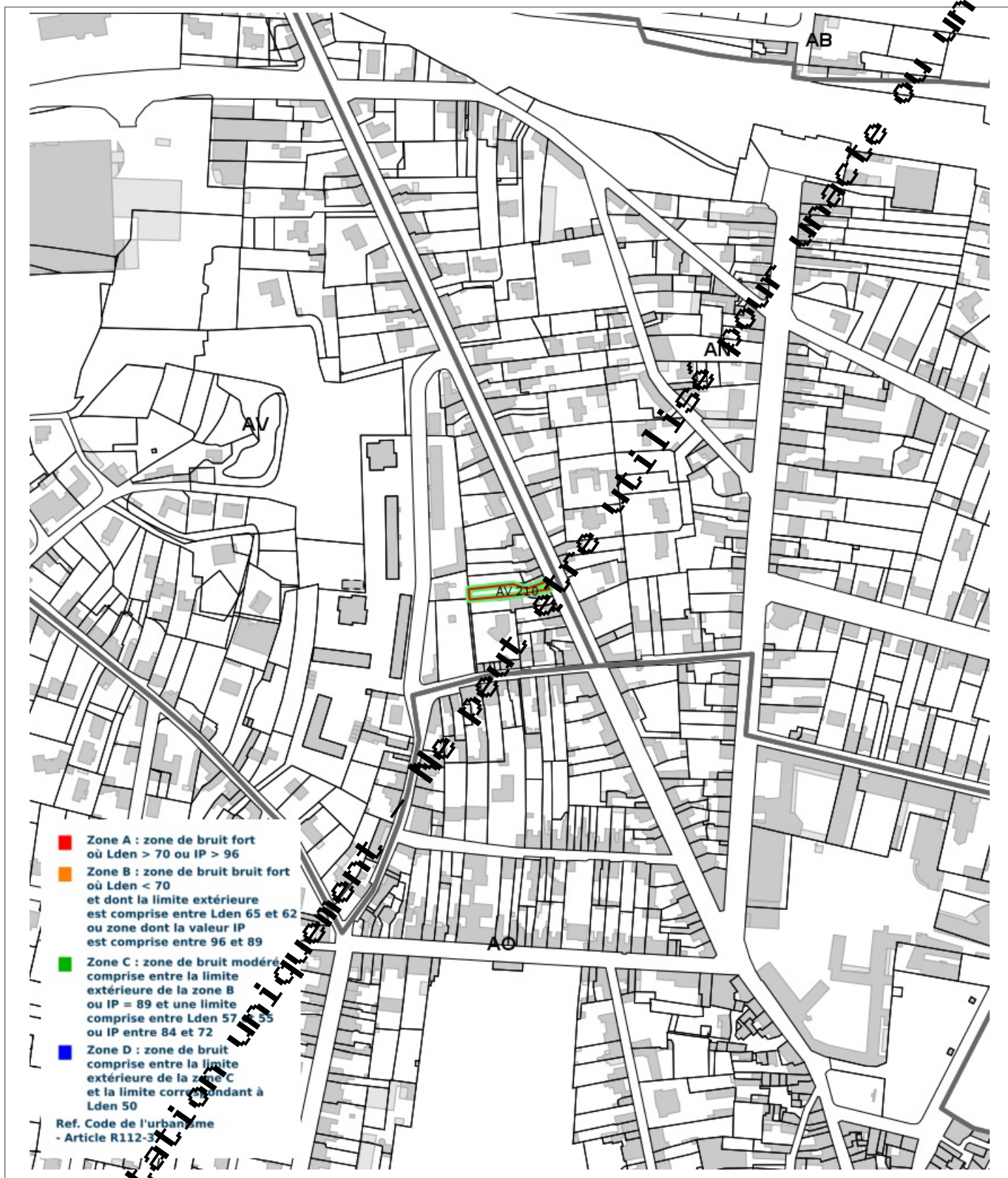
Vendeur - Acquéreur

Vendeur	Gilbert		
Acquéreur			
Date	24/03/2024	Fin de validité	24/03/2025

Cet état, établi par le vendeur ou le bailleur, est destiné à être intégré au dossier de diagnostics technique - DDT (annexé, selon le cas, à la promesse de vente ou, à défaut de promesse, à l'acte authentique de vente ou au contrat de location ou annexé à ces actes si la vente porte sur un immeuble non bâti) et à être annexé à l'acte authentique de vente et, le cas échéant, au contrat préliminaire en cas de vente en l'état futur d'achèvement.

Information sur les nuisances sonores aériennes. Pour en savoir plus, consultez le site Internet du ministère de la transition écologiques et solidaire <https://www.ecologie-solidaire.gouv.fr/>

Cartographie du Plan d'Exposition au Bruit



Ne peut être utilisée pour un acte ou un bail *

Pour consultation uniquement

Prescriptions d'Urbanisme applicables dans les zones de bruit des Aéroports



PRESCRIPTIONS D'URBANISME APPLICABLES DANS LES ZONES DE BRUIT DES AERODROMES

CONSTRUCTIONS NOUVELLES	ZONE A	ZONE B	ZONE C	ZONE D
Logements nécessaires à l'activité de l'aéroport, hôtels de voyageurs en transit				
Logements de fonction nécessaires aux activités industrielles ou commerciales admises dans la zone	dans les secteurs déjà urbanisés			
Immeubles d'habitation directement liés ou nécessaires à l'activité agricole	dans les secteurs déjà urbanisés			
Immeubles d'habitation directement liés ou nécessaires à l'activité aéronautique	s'ils ne peuvent être localisés ailleurs			
Constructions à usage industriel, commercial et agricole	s'ils ne risquent pas d'entraîner l'implantation de population permanente			
Equipements publics ou collectifs	s'ils sont nécessaires à l'activité aéronautique ou indispensables aux populations existantes			
Maisons d'habitation individuelles non groupées			si secteur d'accueil déjà urbanisé et desservi par équipements publics sous réserve d'un faible accroissement de la capacité d'accueil	
Immeubles collectifs à usage d'habitation				
Habitat groupé (lotissement, ...) parcs résidentiels de loisirs				

HABITAT EXISTANT	ZONE A	ZONE B	ZONE C	ZONE D
Opérations de rénovation, de réhabilitation, d'amélioration, d'extension mesurée ou de reconstruction des constructions existantes	sous réserve de ne pas accroître la capacité d'accueil d'habitants exposés aux nuisances			
Opérations de réhabilitation et de réaménagement urbain pour permettre le renouvellement urbain des quartiers ou villages existants			si elles n'entraînent pas d'augmentation de la population soumise aux nuisances sonores	

CONSTRUCTIONS NOUVELLES ET HABITAT EXISTANT		
autorisé sous réserve de mesures d'isolation acoustique	autorisé sous conditions	Non autorisé

© DGAC 2004