



**ADN85**

45 rue Georges Clemenceau - 85400 LUCON

Tél : 0549050842  
Email : contact@adn79.fr

Compagnie d'assurance : SMA BTP  
N° de police : 7302000/001 60862860 valide jusqu'au  
31/12/2024

Siret : 53480098200025  
Code NAF : 7120 B  
N° TVA : FR66534800982  
N° RCS : Niort 534800982

## Etat des risques et pollutions

### Désignation du ou des bâtiments

Numéro (indice) : 1248-DP-SCI 3 RUE SAINT MATHURIN  
Adresse complète : 14 Rue Saint Mathurin - 85400 LUCON  
Référence cadastrale : AO 274

### Désignation du client

#### Désignation du Propriétaire :

Nom : SCI 3 RUE SAINT MATHURIN Rep/Mr COIRIER  
Adresse : 121 Avenue du Maréchal de Lattre de Tassigny - 85400 LUCON

#### Désignation du donneur d'ordre (si le client n'est pas le donneur d'ordre) :

Qualité (sur déclaration de l'intéressé) :  
Nom :  
Adresse : -

### Désignation de l'opérateur de diagnostic

Nom : ADN85 - DUMAS Paul  
Raison Sociale : ADN85  
Adresse : 45 rue Georges Clemenceau 85400 LUCON  
Numéro SIRET : 53480098200025  
Compagnie d'assurance : SMA BTP  
Numéro de police / date de validité: 7302000/001 60862860 valide jusqu'au 31/12/2024

# Etat des risques et pollutions

aléas naturels, miniers ou technologiques, sismicité, potentiel radon et sols pollués  
En application des articles L 125-5, L 125-6, L125-7 et L 556-2 du Code de l'Environnement  
et de l'article L 121-22-5 du Code de l'Urbanisme

! **Attention** ... s'ils n'impliquent pas d'obligation ou d'interdiction réglementaire particulière, les aléas connus ou prévisibles qui peuvent être signalés dans les divers documents d'information préventive et concerner l'immeuble, ne sont pas mentionnés par cet état.

Cet état, à remplir par le vendeur ou le bailleur, est destiné à être en annexe d'un contrat de vente ou de location d'un immeuble.

## Cet état est établi sur la base des informations mises à disposition par arrêté préfectoral

n° 18-DDTM85-640

du 15/10/2018

mis à jour le

### Adresse de l'immeuble

14 Rue Saint Mathurin  
85400 LUCON

### Cadastre

AO 274

## Situation de l'immeuble au regard d'un plan ou plusieurs de prévention des risques naturels (PPRN)

L'immeuble est situé dans le périmètre d'un PPR N 1 oui ☐ non ☒  
prescrit ☐ anticipé ☐ approuvé ☐ date

**1 Si oui**, les risques naturels pris en considération sont liés à :

Inondations ☐

autres

L'immeuble est concerné par des prescriptions de travaux dans le règlement du PPRN

**2** oui ☐ non ☒

**2 Si oui**, les travaux prescrits ont été réalisés

oui ☐ non ☒

L'immeuble est situé dans le périmètre d'un autre PPR N 1 oui ☐ non ☒  
prescrit ☐ anticipé ☐ approuvé ☐ date

**1 Si oui**, les risques naturels pris en considération sont liés à :

Inondations ☐

autres

L'immeuble est concerné par des prescriptions de travaux dans le règlement du PPRN

**2** oui ☐ non ☒

**2 Si oui**, les travaux prescrits ont été réalisés

oui ☐ non ☒

## Situation de l'immeuble au regard d'un plan de prévention des risques miniers (PPRM)

L'immeuble est situé dans le périmètre d'un PPR M 3 oui ☐ non ☒  
prescrit ☐ anticipé ☐ approuvé ☐ date

**3 Si oui**, les risques naturels pris en considération sont liés à :

mouvement de terrain ☐

autres

L'immeuble est concerné par des prescriptions de travaux dans le règlement du ou des PPRM

**4** oui ☐ non ☒

**4 Si oui**, les travaux prescrits ont été réalisés

oui ☐ non ☒

## Situation de l'immeuble au regard d'un plan de prévention des risques technologiques (PPRT)

L'immeuble est situé dans le périmètre d'étude d'un PPR T prescrit et non encore approuvé 5 oui ☐ non ☒

**5 Si oui**, les risques technologiques pris en considération dans l'arrêté de prescription sont liés à :

effet toxique ☐

effet thermique ☐

effet de surpression ☐

L'immeuble est situé dans le périmètre d'exposition aux risques d'un PPR T approuvé

oui ☐ non ☒

L'immeuble est situé en secteur d'expropriation ou de délaissement

oui ☐ non ☒

L'immeuble est situé en zone de prescription

**6** oui ☐ non ☒

**6 Si la transaction concerne un logement**, les travaux prescrits ont été réalisés

oui ☐ non ☐

oui ☐ non ☐

oui ☐ non ☐

**6 Si la transaction ne concerne pas un logement**, l'information sur le type de risques auxquels l'immeuble est exposé ainsi que leur gravité, probabilité et cinétique, est jointe à l'acte de vente ou au contrat de location

oui ☐ non ☐

oui ☐ non ☐

## Situation de l'immeuble au regard du zonage sismique réglementaire

L'immeuble se situe dans une commune de sismicité classée en

Zone 1 ☐

très faible

Zone 2 ☐

faible

Zone 3 ☒

modérée

zone 4 ☐

moyenne

zone 5 ☐

forte

### Situation de l'immeuble au regard du zonage réglementaire à potentiel radon

L'immeuble se situe dans une commune à potentiel radon classée en niveau 3

oui ☐

non ☒

### Information relative à la pollution de sols

Le terrain est situé en secteur d'information sur les sols (SIS)

\* Non Communiqué (en cours d'élaboration par le représentant de l'Etat dans le département)

Nc\* ☐

Oui ☐

non ☒

### Situation de l'immeuble au regard d'une zone exposée au recul du trait de côte

L'immeuble est situé dans une zone exposée au recul du trait de côte NC\* ☐ à l'horizon de ☐ 30 ans ☐ à un horizon entre 30 et 100 ans ☐

\* Non Communiqué (en cours d'élaboration par le représentant de la commune)

non ☒

### Information relative aux sinistres indemnisés par l'assurance suite à une catastrophe N/M/T\*

\* catastrophe naturelle minière ou technologique

L'information est mentionnée dans l'acte de vente

oui ☐

non ☒

### Documents de référence permettant la localisation de l'immeuble au regard des risques pris en compte

Vendeur / Bailleur	Date / Lieu	Acquéreur / Locataire
SCI 3 RUE SAINT MATHURIN Rep/Mr COIRIER/	03/12/2024 / LUCON	/

information sur les risques naturels, miniers ou technologiques, la sismicité, le potentiel radon, les pollutions de sols,  
pour en savoir plus... consultez le site Internet :

[www.georisques.gouv.fr](http://www.georisques.gouv.fr)

## Qui, quand et comment remplir l'état des risques et pollutions ?

### QUELLES SONT LES PERSONNES CONCERNEES ?

• Au terme des articles L.125-5, L.125-6 et L.125-7 et R.125-23 à 27 du Code de l'environnement, les acquéreurs ou locataires de bien immobilier, de toute nature, doivent être informés par le vendeur ou le bailleur, qu'il s'agisse ou non d'un professionnel de l'immobilier, des risques et des pollutions auxquels ce bien est exposé. Un état des risques et pollutions, fondé sur les informations transmises par le Préfet de département, doit être en annexe de tout type de contrat de location écrit, de la réservation pour une vente en l'état futur d'achèvement, de la promesse de vente ou de l'acte réalisant ou constatant la vente de ce bien immobilier qu'il soit bâti ou non bâti.

### Quand faut-il établir un état des risques et pollutions ?

• L'état des risques et pollutions est obligatoire lors de toute transaction immobilière en annexe de tout type de contrat de location écrit, de réservation d'un bien en l'état futur d'achèvement, de la promesse de vente ou de l'acte réalisant ou constatant la vente.

### Quel est le champ d'application de cette obligation ?

- Cette obligation d'information s'applique dans chacune des communes dont la liste est arrêtée par le Préfet du département, pour les biens immobiliers bâtis ou non bâtis situés :
  1. dans le périmètre d'exposition aux risques délimité par un plan de prévention des risques technologiques ayant fait l'objet d'une approbation par le Préfet ;
  2. dans une zone exposée aux risques délimitée par un plan de prévention des risques naturels prévisibles ou des risques miniers résiduels approuvé par le Préfet ou dont certaines dispositions ont été rendues immédiatement opposables en application de l'article L. 562-2 du Code de l'environnement ;
  3. dans le périmètre mis à l'étude dans le cadre de l'élaboration d'un plan de prévention des risques technologiques, d'un plan de prévention des risques naturels prévisibles ou de risques miniers résiduels prescrit par le Préfet ;
  4. dans une des zones de sismicité 2, 3, 4 ou 5 mentionnées par les articles R 563-4 et D 563-8-1 du Code de l'environnement ;
  5. dans un secteur d'information sur les sols ;
  6. dans une commune à potentiel radon de niveau 3.

**NB :** Le terme bien immobilier s'applique à toute construction individuelle ou collective, à tout terrain, parcelle ou ensemble des parcelles contiguës appartenant à un même propriétaire ou à une même indivision.

### Quels sont les documents de référence ?

- Pour chaque commune concernée, le préfet du département arrête :
  - la liste des terrains présentant une pollution ;
  - la liste des risques à prendre en compte ;
  - la liste des documents auxquels le vendeur ou le bailleur peut se référer.
- L'arrêté préfectoral comporte en annexe, pour chaque commune concernée :
  1. la note de présentation du ou des plans de prévention ainsi que des secteurs concernés, excepté pour les plans de prévention des risques technologiques ;
  2. un ou plusieurs extraits des documents graphiques permettant de délimiter les secteurs d'information sur les sols, les zones exposées aux risques pris en compte, de préciser leur nature et, dans la mesure du possible, leur intensité dans chacune des zones ou périmètres délimités ;
  3. le règlement des plans de prévention des risques définissant notamment les prescriptions et obligations ;
  4. le zonage réglementaire de sismicité : 2, 3, 4 ou 5 défini par décret ;
  5. le zonage réglementaire à potentiel radon défini par décret.

### Où consulter ces documents ?

- Le préfet adresse copie de l'arrêté au maire de chaque commune intéressée et à la chambre départementale des notaires.
- L'arrêté est affiché règlementairement en mairie et publié au recueil des actes administratifs de l'Etat dans le département.
- Un avis de publication de l'arrêté est inséré dans un journal diffusé dans le département.
- Les arrêtés sont mis à jour :
  - lors de la prescription d'un nouveau plan de prévention des risques naturels, miniers ou technologiques, de modifications relatives à la sismicité ou au potentiel radon et lors de la révision annuelle des secteurs d'information sur les sols ;
  - lors de l'entrée en vigueur d'un arrêté préfectoral rendant immédiatement opposables certaines dispositions d'un plan de prévention des risques naturels prévisibles ou miniers résiduels, ou approuvant un plan de prévention des risques ou approuvant la révision d'un de ces plans ;
  - lorsque des informations nouvelles portées à la connaissance du préfet permettent de modifier l'appréciation de la sismicité locale, du potentiel radon, des secteurs d'information sur les sols, de la nature ou de l'intensité des risques auxquels se trouve exposée tout ou partie d'une commune.
- Les documents mentionnés ci-dessus peuvent être consultés en mairie des communes concernées ainsi qu'à la préfecture et dans les sous-préfectures du département où est situé le bien mis en vente ou en location. Ils sont directement consultables sur Internet à partir du site de la préfecture de département.

### Qui établit l'état des risques et pollutions ?

- L'état des risques et pollutions est établi directement par le vendeur ou le bailleur, le cas échéant avec l'aide d'un professionnel qui intervient dans la vente ou la location du bien.
- Il doit être établi moins de six mois avant la date de conclusion de tout type de contrat de location écrit, de la réservation pour une vente en l'état futur d'achèvement, de la promesse de vente ou de l'acte réalisant ou constatant la vente du bien immobilier auquel il est annexé.
- Il est valable pour la totalité de la durée du contrat et de son éventuelle reconduction. En cas de co-location, il est fourni à chaque signataire lors de sa première entrée dans les lieux. Le cas échéant, il est actualisé en cas d'une entrée différée d'un des co-locataires .

### Quelles informations doivent figurer ?

- L'état des risques et pollutions mentionne la sismicité, le potentiel radon, l'inscription dans un secteur d'information sur les sols et les risques naturels, miniers ou technologiques pris en compte dans le ou les plans de prévention prescrits, appliqués par anticipation ou approuvés.
- Il mentionne si l'information relative à l'indemnisation post catastrophes et/ou celles spécifiques aux biens en dehors des logements, est mentionnée dans le contrat de vente ou de location.
- Il mentionne aussi la réalisation ou non des travaux prescrits vis-à-vis de l'immeuble par le règlement du plan de prévention des risques approuvé.
- Il est accompagné des extraits des documents graphiques de référence permettant de localiser le bien au regard des secteurs d'information des sols et des zonages règlementaires vis-à-vis des risques.
- Pour les biens autres que les logements concernés par un plan de prévention des risques technologiques, il est accompagné, en application de l'article R.125-26 et lorsque celle-ci a été reçue par le vendeur ou le bailleur, de l'information sur le type de risques auxquels le bien est soumis, ainsi que la gravité, la probabilité et la cinétique de ces risques.

### Comment remplir l'état des risques et pollutions ?

- Il faut d'une part reporter au bien, les informations contenues dans l'arrêté préfectoral et dans les documents de référence et d'autre part, le compléter des cartographies et des informations propres à l'immeuble : sinistres indemnisés, prescription et réalisation de travaux.

### Faut-il conserver une copie de l'état des risques et pollutions ?

- Le vendeur ou le bailleur doit conserver une copie de l'état des risques et pollutions, daté et visé par l'acquéreur ou le locataire, pour être en mesure de prouver qu'il a bien été remis lors de la signature du contrat de vente ou du bail.

---

information sur les risques majeurs et les pollutions... pour en savoir plus, consultez :

[www.georisques.gouv.fr](http://www.georisques.gouv.fr)

## NOTICE D'INFORMATION AU VENDEUR

### Information vendeur ou bailleur

Dans la déclaration sur l'état des risques et pollutions, il revient au propriétaire et sous sa responsabilité de faire une déclaration (sinistre, date, nature exacte, dommage causé) sur les sinistres indemnisés du bien en sa possession durant la période ou en connaissance antérieure à cette acquisition.

Cette déclaration est une information à remettre au futur acquéreur ou locataire du bien, une déclaration négative est à produire aussi.

### Désignation du propriétaire

Nom : SCI 3 RUE SAINT MATHURIN Rep/Mr COIRIER

Adresse : 121 Avenue du Maréchal de Lattre de Tassigny 85400 LUCON

Agissant : ☐ titre personnel  
☐ pour le compte d'une indivision  
☐ pour le compte d'une société dont j'ai les pouvoirs

OBJET : Information sur un dommage consécutif à une catastrophe naturelle, minière ou technologique conformément à l'article 77 de la Loi du 30 juillet 2003 relative à la prévention des risques et pollutions et à la réparation des dommages.

### Déclaration

Je soussigné : SCI 3 RUE SAINT MATHURIN Rep/Mr COIRIER

Actuel propriétaire (ou bailleur) du bien situé :

14 Rue Saint Mathurin 85400 LUCON

Déclare sur l'honneur que le bien sus nommé au titre du régime de catastrophe naturelle, miniers ou technologique.

☐ à fait l'objet d'indemnisation  
☐ n'a pas fait l'objet d'indemnisation

Et cela depuis l'année :

Date à laquelle je suis devenu propriétaire de ce bien.

Aucune autre information n'est portée à ma connaissance pour la période antérieure à la date d'accession à la propriété du bien objet du présent certificat.

Attestation établie le :

# Etat des nuisances sonores aériennes

Les zones de bruit des plans d'exposition au bruit constituent des servitudes d'urbanisme (art. L. 112-3 du code de l'urbanisme) et doivent à ce titre être notifiées à l'occasion de toute cession, location ou construction immobilière.

Cet état, à remplir par le vendeur ou le bailleur, est destiné à être intégré au dossier de diagnostic technique - DDT (annexé, selon le cas, à la promesse de vente ou, à défaut de promesse, à l'acte authentique de vente et au contrat de location ou annexé à ces actes si la vente porte sur un immeuble non bâti) et à être **annexé** à l'acte authentique de vente et, le cas échéant, au contrat préliminaire en cas de vente en l'état futur d'achèvement.

Cet état est établi sur la base des informations mises à disposition par arrêté préfectoral

n°  du  mis à jour le   
**Adresse de l'immeuble**  **code postal ou Insee**  **commune**   
14 Rue Saint Mathurin  
85400 LUCON

## Situation de l'immeuble au regard d'un ou plusieurs plans d'exposition au bruit (PEB)

■ L'immeuble est situé dans le périmètre d'un PEB 1 oui ☐ non ☒  
révisé ☐ approuvé ☐ date

1 Si oui, nom de l'aérodrome :

> L'immeuble est concerné par des prescriptions de travaux d'insonorisation 2 oui ☐ non ☐  
2 Si oui, les travaux prescrits ont été réalisés oui ☐ non ☐

■ L'immeuble est situé dans le périmètre d'un autre PEB 1 oui ☐ non ☐  
révisé ☐ approuvé ☐ date  |  |

1 Si oui, nom de l'aérodrome :

## Situation de l'immeuble au regard du zonage d'un plan d'exposition au bruit

> L'immeuble se situe dans une zone de bruit d'un plan d'exposition au bruit définie comme :  
zone A<sup>1</sup> ☐  
forte zone B<sup>2</sup> ☐  
forte zone C<sup>3</sup> ☐  
modérée zone D<sup>4</sup> ☐

1 (intérieur de la courbe d'indice Lden 70)

2 (entre la courbe d'indice Lden 70 et une courbe choisie entre Lden 65 celle et 62)

3 (entre la limite extérieure de la zone B et la courbe d'indice Lden choisi entre 57 et 55)

4 (entre la limite extérieure de la zone C et la courbe d'indice Lden 50). Cette zone n'est obligatoire que pour les aérodromes mentionnés au I de l'article 1609 quater viciés A du code général des impôts. (et sous réserve des dispositions de l'article L.112-9 du code de l'urbanisme pour les aérodromes dont le nombre de créneaux horaires attribuables fait l'objet d'une limitation réglementaire sur l'ensemble des plages horaires d'ouverture).

Nota bene : Lorsque le bien se situe sur 2 zones, il convient de retenir la zone de bruit la plus importante.





## Documents de référence permettant la localisation de l'immeuble au regard des nuisances présent en compte

Le plan d'exposition au bruit est consultable sur le site Internet du Géoportail de l'institut national de l'information géographique et forestière (I.G.N) à l'adresse suivante : <https://www.geoportail.gouv.fr/>

Le plan d'exposition au bruit de l'aérodrome de   
peut être consulté à la mairie de la commune de LUCON  
où est sis l'immeuble.

## Plan permettant la localisation de l'immeuble au regard des nuisances prises en compte

Information cartographique consultable en mairie et en ligne à l'adresse suivante : <https://www.geoportail.gouv.fr/donnees/plan-dexposition-au-bruit-peb>

-  Zone A : zone de bruit fort où  $L_{den} > 70$  ou  $IP > 96$
-  Zone B : zone de bruit fort ou  $L_{den} < 70$  et dont la limite extérieure est comprise entre  $L_{den}$  65 et 62 ou zone dont la valeur  $IP$  est comprise entre 96 et 89
-  Zone C : zone de bruit modéré comprise entre la limite extérieure de la zone B ou  $IP = 89$  est une limite comprise entre  $L_{den}$  57 et 55 ou  $IP$  entre 84 et 72
-  Zone D : zone de bruit comprise entre la limite extérieure de la zone C et la limite correspondant à  $L_{den}$  50

**vendeur / bailleur**

**date / lieu**

**acquéreur / locataire**

SCI 3 RUE SAINT MATHURIN Rep/Mr COIRIER /

03/12/2024 / LUCON

information sur les nuisances sonores aériennes  
pour en savoir plus consultez le site Internet du ministère de la transition écologique et solidaire  
<https://www.ecologique-solidaire.gouv.fr/>

---





**RÉPUBLIQUE  
FRANÇAISE**

*Liberté  
Égalité  
Fraternité*



Ce QR Code peut servir à vérifier  
l'authenticité des données contenues  
dans ce document.

# ÉTAT DES RISQUES POUR L'INFORMATION DES ACQUÉREURS ET DES LOCATAIRES

Établi le 3 décembre 2024

La loi du 30 juillet 2003 a institué une obligation d'information des acquéreurs et locataires (IAL) : le propriétaire d'un bien immobilier (bâti ou non bâti) est tenu d'informer l'acquéreur ou le locataire du bien sur certains risques majeurs auquel ce bien est exposé, au moyen d'un état des risques, ceci afin de bien les informer et de faciliter la mise en œuvre des mesures de protection éventuelles .

L'état des risques est obligatoire à la première visite.

Attention! Le non respect de ces obligations peut entraîner une annulation du contrat ou une réfaction du prix.

Ce document est un état des risques pré-rempli mis à disposition par l'État depuis [www.georisques.gouv.fr](http://www.georisques.gouv.fr). Il répond au modèle arrêté par le ministre chargé de la prévention des risques prévu par l'article R. 125-26 du code de l'environnement.

Il appartient au propriétaire du bien de vérifier l'exactitude de ces informations autant que de besoin et, le cas échéant, de les compléter à partir de celles disponibles sur le site internet de la préfecture ou de celles dont ils disposent, notamment les sinistres que le bien a subis.

En complément, il aborde en annexe d'autres risques référencés auxquels la parcelle est exposée.

Cet état des risques réglementés pour l'information des acquéreurs et des locataires (ERRIAL) est établi pour les parcelles mentionnées ci-dessous.

## PARCELLE(S)

**85400 LUCON**

Code parcelle :  
**000-AO-274**



Parcelle(s) : 000-AO-274, 85400 LUCON

1 / 8 pages

## A L'ADRESSE SAISIE, LES RISQUES EXISTANTS ET FAISANT L'OBJET D'UNE OBLIGATION D'INFORMATION AU TITRE DE L'IAL SONT :



**SISMICITÉ : 3/5**

-  1 - très faible
-  2 - faible
-  3 - modéré
-  4 - moyen
-  5 - fort

Un tremblement de terre ou séisme, est un ensemble de secousses et de déformations brusques de l'écorce terrestre (surface de la Terre). Le zonage sismique détermine l'importance de l'exposition au risque sismique.



## RAPPEL

### Sismicité

Pour le bâti neuf et pour certains travaux lourds sur le bâti existant, en fonction de la zone de sismicité et du type de construction, des dispositions spécifiques à mettre en oeuvre s'appliquent lors de la construction.

Pour connaître les consignes à appliquer en cas de séisme, vous pouvez consulter le site :

<https://www.gouvernement.fr/risques/seisme>

### Recommandation

Pour faire face à un risque, il faut se préparer et connaître les bons réflexes.

Consulter le dossier d'information communal sur les risques (DICRIM) sur le site internet de votre mairie et les bons conseils sur [georisques.gouv.fr/me-preparer-me-protger](https://georisques.gouv.fr/me-preparer-me-protger)

## INFORMATIONS À PRÉCISER PAR LE VENDEUR / BAILLEUR

### INFORMATION RELATIVE AUX SINISTRES INDEMNISÉS PAR L'ASSURANCE À LA SUITE D'UNE CATASTROPHE NATURELLE, MINIÈRE OU TECHNOLOGIQUE

**Le bien a-t-il fait l'objet d'indemnisation par une assurance suite à des dégâts liés à une catastrophe ?** ☐ Oui ☐ Non

Vous trouverez la liste des arrêtés de catastrophes naturelles pris sur la commune en annexe 2 ci-après (s'il y en a eu).

Les parties signataires à l'acte certifient avoir pris connaissance des informations restituées dans ce document et certifient avoir été en mesure de les corriger et le cas échéant de les compléter à partir des informations disponibles sur le site internet de la Préfecture ou d'informations concernant le bien, notamment les sinistres que le bien a subis.

## SIGNATURES

Vendeur / Bailleur




Date et lieu

Acheteur / Locataire

## ANNEXE 1 : A L'ADRESSE SAISIE, LES RISQUES SUIVANTS EXISTENT MAIS NE FONT PAS L'OBJET D'UNE OBLIGATION D'INFORMATION AU TITRE DE L'IAL



### ARGILE : 2/3

-  1 : Exposition faible
-  2 : Exposition moyenne
-  3 : Exposition fort

Les sols argileux évoluent en fonction de leur teneur en eau. De fortes variations d'eau (sécheresse ou d'apport massif d'eau) peuvent donc fragiliser progressivement les constructions (notamment les maisons individuelles aux fondations superficielles) suite à des gonflements et des tassements du sol, et entraîner des dégâts pouvant être importants. Le zonage argile identifie les zones exposées à ce phénomène de retrait-gonflement selon leur degré d'exposition.

Exposition moyenne : La probabilité de survenue d'un sinistre est moyenne, l'intensité attendue étant modérée. Les constructions, notamment les maisons individuelles, doivent être réalisées en suivant des prescriptions constructives ad hoc. Pour plus de détails :

<https://www.cohesion-territoires.gouv.fr/sols-argileux-secheresse-et-construction#e3>



### POLLUTION DES SOLS (500 m)

Les pollutions des sols peuvent présenter un risque sanitaire lors des changements d'usage des sols (travaux, aménagements, changement d'affectation des terrains) si elles ne sont pas prises en compte dans le cadre du projet.

Dans un rayon de 500 m autour de votre parcelle, sont identifiés :

- 3 site(s) référencé(s) dans l'inventaire des installations classées pour la protection de l'environnement (ICPE)
- 11 site(s) potentiellement pollué(s), référencé(s) dans l'inventaire des sites ayant accueilli par le passé une activité qui a pu générer une pollution des sols (CASIAS).



## ANNEXE 2 : LISTE DES ARRÊTÉS CAT-NAT PRIS SUR LA COMMUNE

Cette liste est utile notamment pour renseigner la question de l'état des risques relative aux sinistres indemnisés par l'assurance à la suite d'une catastrophe naturelle.

Nombre d'arrêtés de catastrophes naturelles (CAT-NAT) : 16

Source : CCR

Inondations et/ou Coulées de Boue : 7

Code national CATNAT	Début le	Fin le	Arrêté du	Sur le JO du
INTE0000045A	29/09/1999	30/09/1999	07/02/2000	26/02/2000
INTE9300513A	07/06/1993	10/06/1993	28/09/1993	10/10/1993
INTE9900627A	25/12/1999	29/12/1999	29/12/1999	30/12/1999
IOCE1005933A	27/02/2010	01/03/2010	01/03/2010	02/03/2010
NOR19830910	04/07/1983	25/07/1983	10/09/1983	11/09/1983
NOR19831005	04/07/1983	25/07/1983	05/10/1983	08/10/1983
NOR19840921	11/07/1984	11/07/1984	21/09/1984	18/10/1984

Sécheresse : 4

Code national CATNAT	Début le	Fin le	Arrêté du	Sur le JO du
INTE1824834A	01/01/2017	31/12/2017	18/09/2018	20/10/2018
INTE9100354A	01/05/1989	31/12/1990	12/08/1991	30/08/1991
INTE9800067A	01/01/1991	30/09/1996	12/03/1998	28/03/1998
IOME2311008A	31/03/2022	29/09/2022	24/04/2023	09/06/2023

Mouvement de Terrain : 2

Code national CATNAT	Début le	Fin le	Arrêté du	Sur le JO du
INTE9900627A	25/12/1999	29/12/1999	29/12/1999	30/12/1999
IOCE1005933A	27/02/2010	01/03/2010	01/03/2010	02/03/2010

Chocs Mécaniques liés à l'action des Vagues : 1

Code national CATNAT	Début le	Fin le	Arrêté du	Sur le JO du
IOCE1005933A	27/02/2010	01/03/2010	01/03/2010	02/03/2010

Grêle : 1

Code national CATNAT	Début le	Fin le	Arrêté du	Sur le JO du
NOR19830910	04/07/1983	25/07/1983	10/09/1983	11/09/1983

Tempête : 1

Code national CATNAT	Début le	Fin le	Arrêté du	Sur le JO du
NOR19830910	04/07/1983	25/07/1983	10/09/1983	11/09/1983

## ANNEXE 3 : SITUATION DU RISQUE DE POLLUTION DES SOLS DANS UN RAYON DE 500 M AUTOUR DE VOTRE BIEN

Base des installations classées soumises à autorisation ou à enregistrement

Nom du site	Fiche détaillée
LEVEILLE Emilien	<a href="https://www.georisques.gouv.fr/risques/installations/donnees/details/0006303577">https://www.georisques.gouv.fr/risques/installations/donnees/details/0006303577</a>
LIBAUD BETONS (usine)	<a href="https://www.georisques.gouv.fr/risques/installations/donnees/details/0006311291">https://www.georisques.gouv.fr/risques/installations/donnees/details/0006311291</a>
BETON CHANTIERS OCEANIQUES	<a href="https://www.georisques.gouv.fr/risques/installations/donnees/details/0006304686">https://www.georisques.gouv.fr/risques/installations/donnees/details/0006304686</a>

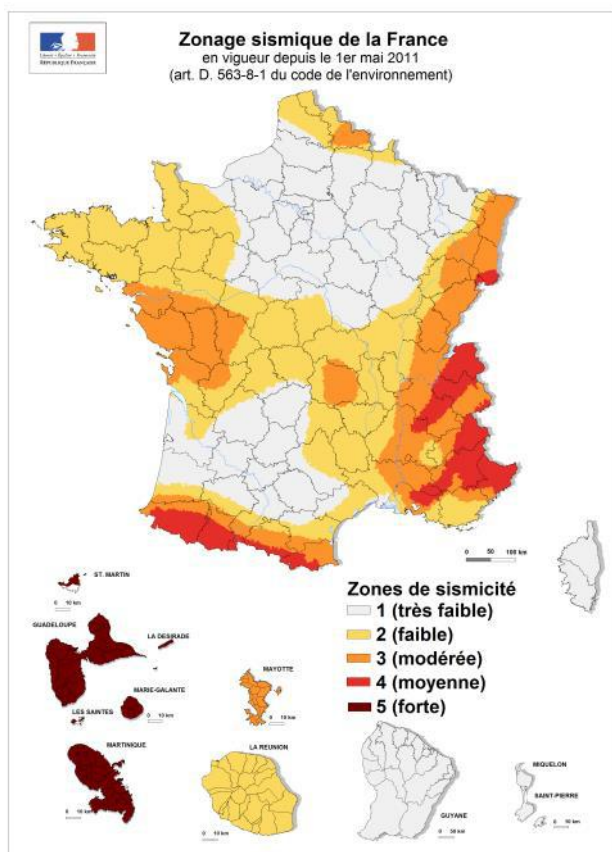
Inventaire CASIAS des anciens sites industriels et activités de services

Nom du site	Fiche détaillée
	<a href="https://fiches-risques.brgm.fr/georisques/casias/SSP4011355">https://fiches-risques.brgm.fr/georisques/casias/SSP4011355</a>
	<a href="https://fiches-risques.brgm.fr/georisques/casias/SSP4011359">https://fiches-risques.brgm.fr/georisques/casias/SSP4011359</a>
	<a href="https://fiches-risques.brgm.fr/georisques/casias/SSP4013034">https://fiches-risques.brgm.fr/georisques/casias/SSP4013034</a>
	<a href="https://fiches-risques.brgm.fr/georisques/casias/SSP4013035">https://fiches-risques.brgm.fr/georisques/casias/SSP4013035</a>
"IMPRIMERIE PACTEAU"	<a href="https://fiches-risques.brgm.fr/georisques/casias/SSP4013046">https://fiches-risques.brgm.fr/georisques/casias/SSP4013046</a>
	<a href="https://fiches-risques.brgm.fr/georisques/casias/SSP4013049">https://fiches-risques.brgm.fr/georisques/casias/SSP4013049</a>
	<a href="https://fiches-risques.brgm.fr/georisques/casias/SSP4011358">https://fiches-risques.brgm.fr/georisques/casias/SSP4011358</a>
	<a href="https://fiches-risques.brgm.fr/georisques/casias/SSP4012276">https://fiches-risques.brgm.fr/georisques/casias/SSP4012276</a>
	<a href="https://fiches-risques.brgm.fr/georisques/casias/SSP4013032">https://fiches-risques.brgm.fr/georisques/casias/SSP4013032</a>
	<a href="https://fiches-risques.brgm.fr/georisques/casias/SSP4013041">https://fiches-risques.brgm.fr/georisques/casias/SSP4013041</a>
	<a href="https://fiches-risques.brgm.fr/georisques/casias/SSP4013048">https://fiches-risques.brgm.fr/georisques/casias/SSP4013048</a>



## Le zonage sismique sur ma commune

### Le zonage sismique de la France:



Les données de sismicité instrumentale et historique et des calculs de probabilité permettent d'aboutir à l'élaboration d'un zonage sismique. Cette analyse probabiliste représente la possibilité pour un lieu donné, d'être exposé à des secousses telluriques.

Elle prend en compte la répartition spatiale non uniforme de la sismicité sur le territoire français et a permis d'établir la cartographie ci-contre qui découpe le territoire français en 5 zones de sismicité: **très faible, faible, modérée, moyenne, forte**. Les constructeurs s'appuient sur ce zonage sismique pour appliquer des dispositions de constructions adaptées au degré d'exposition **au risque sismique**.

**La réglementation distingue quatre catégories d'importance (selon leur utilisation et leur rôle dans la gestion de crise):**

**I – bâtiments dans lesquels il n'y a aucune activité humaine nécessitant un séjour de longue durée**

**II – bâtiments de faible hauteur, habitations individuelles**

**III – établissements recevant du public, établissements scolaires, logements sociaux**

**IV – bâtiments indispensables à la sécurité civile et à la gestion de crise (hôpitaux, casernes de pompiers, préfectures ...)**

Pour les bâtiments neufs		1	2	3	4	5
I		Aucune exigence				
II		Aucune exigence		Règles CPMI-EC8 Zones 3/4	Règles CPMI-EC8 Zone 5	
		Aucune exigence		Eurocode 8		
III		Aucune exigence		Eurocode 8		
IV		Aucune exigence		Eurocode 8		

**Si vous habitez, construisez votre maison ou effectuez des travaux :**

- en **zone 1**, aucune règle parasismique n'est imposée ;

- en **zone 2**, aucune règle parasismique n'est imposée sur les maisons individuelles et les petits bâtiments. Les règles de l'Eurocode 8 sont imposées pour les logements sociaux et les immeubles de grande taille ;

- en **zone 3 et 4**, des règles simplifiées appelées CPMI –EC8 zone 3/4 peuvent s'appliquer pour les maisons individuelles;

- en **zone 5**, des règles simplifiées appelées CPMI-EC8 zone 5 peuvent s'appliquer pour les maisons individuelles.

**Pour connaître, votre zone de sismicité:** <https://www.georisques.gouv.fr/> - rubrique « Connaître les risques près de chez moi »

**Le moyen le plus sûr pour résister aux effets des séismes est la construction parasismique : concevoir et construire selon les normes parasismique en vigueur, tenir compte des caractéristiques géologiques et mécaniques du sol.**

**Pour en savoir plus:**

Qu'est-ce qu'un séisme, comment mesure-t-on un séisme ? —> <https://www.georisques.gouv.fr/minformer-sur-un-risque/seisme>

Que faire en cas de séisme ? —> <https://www.georisques.gouv.fr/me-preparer-me-protger/que-faire-en-cas-de-seisme>